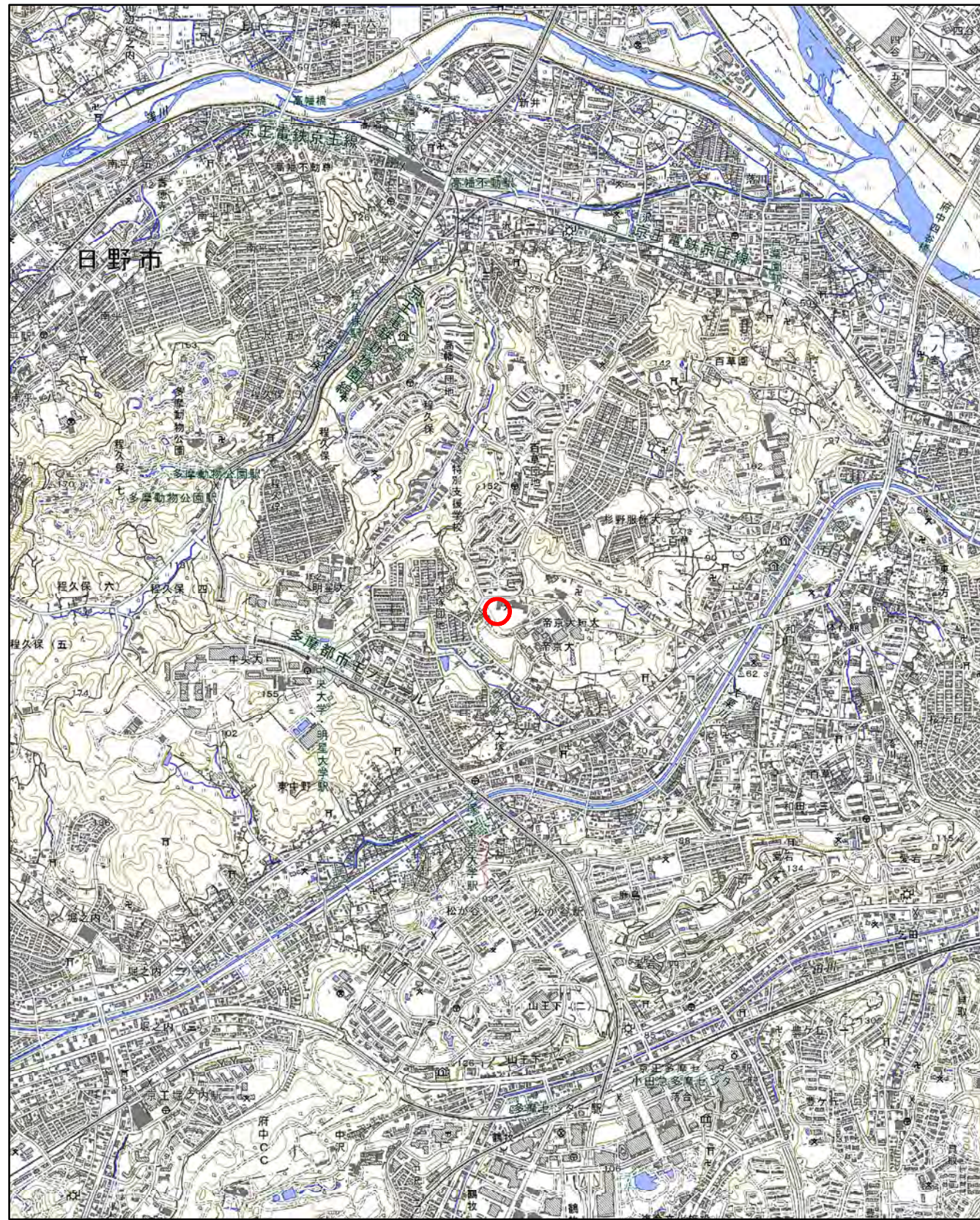


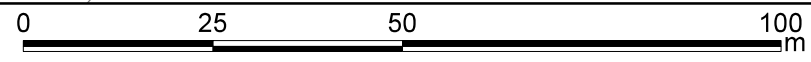
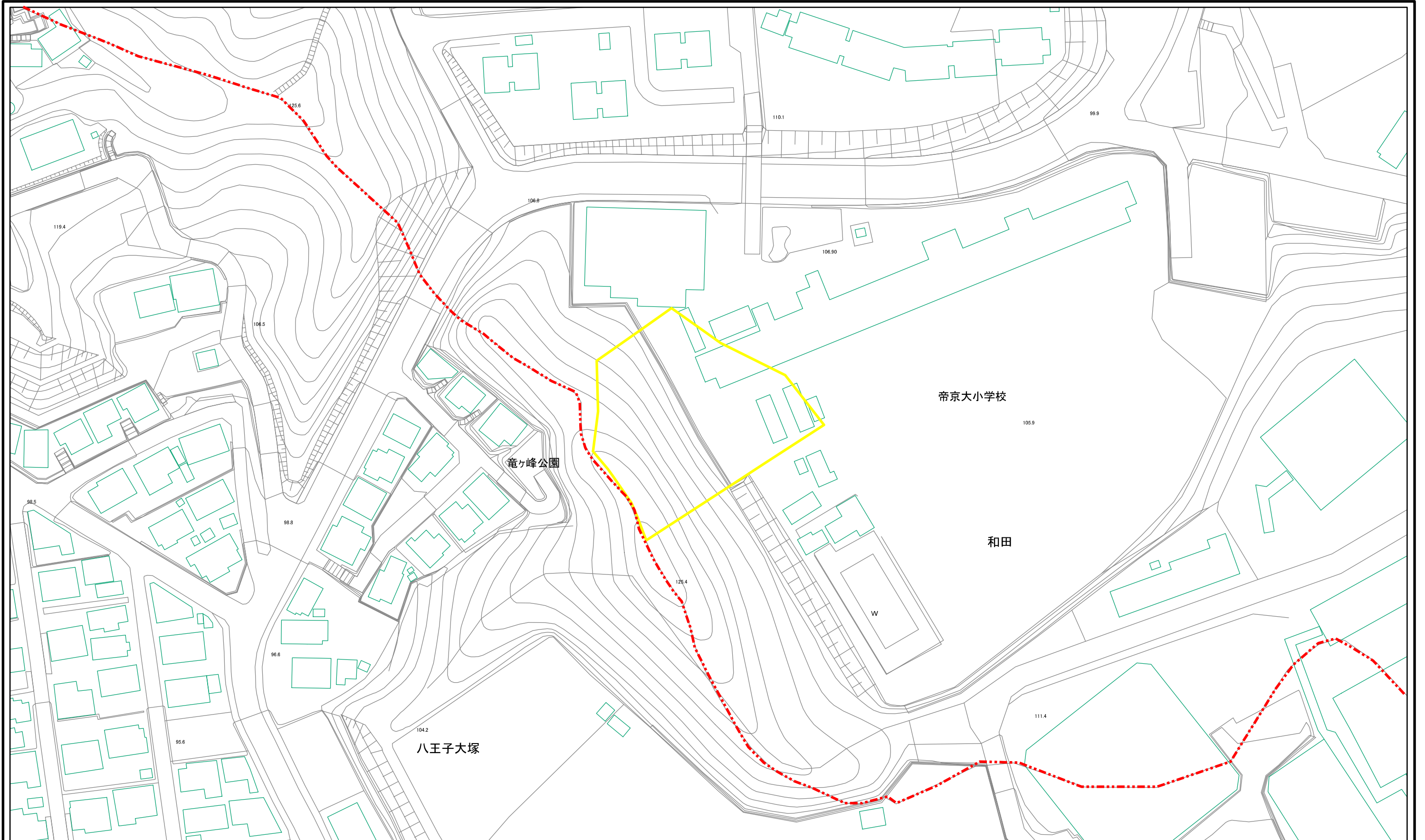
土砂災害警戒区域等の指定の公示に係る図書(その1)



様式-1(急)
土砂災害警戒区域・土砂災害特別警戒区域
位置図

自然現象の種類
箇所番号
箇所名
所在地

急傾斜地の崩壊
224003-K015
—
多摩市和田



様式-2(急) 土砂災害警戒区域・土砂災害特別警戒区域 区域図(その1)	土砂災害防止法施行令第二条の基準に該当する区域		N 縮尺 1:1,000	自然現象の種類	急傾斜地の崩壊	箇所番号	224003-K015
	土砂災害防止法施行令第三条の基準に該当する区域			告示番号	東京都告示第138号	箇所名	-
	それ以外の区域			告示年月日	令和4年2月8日	所在地	多摩市和田

