

7 参考資料

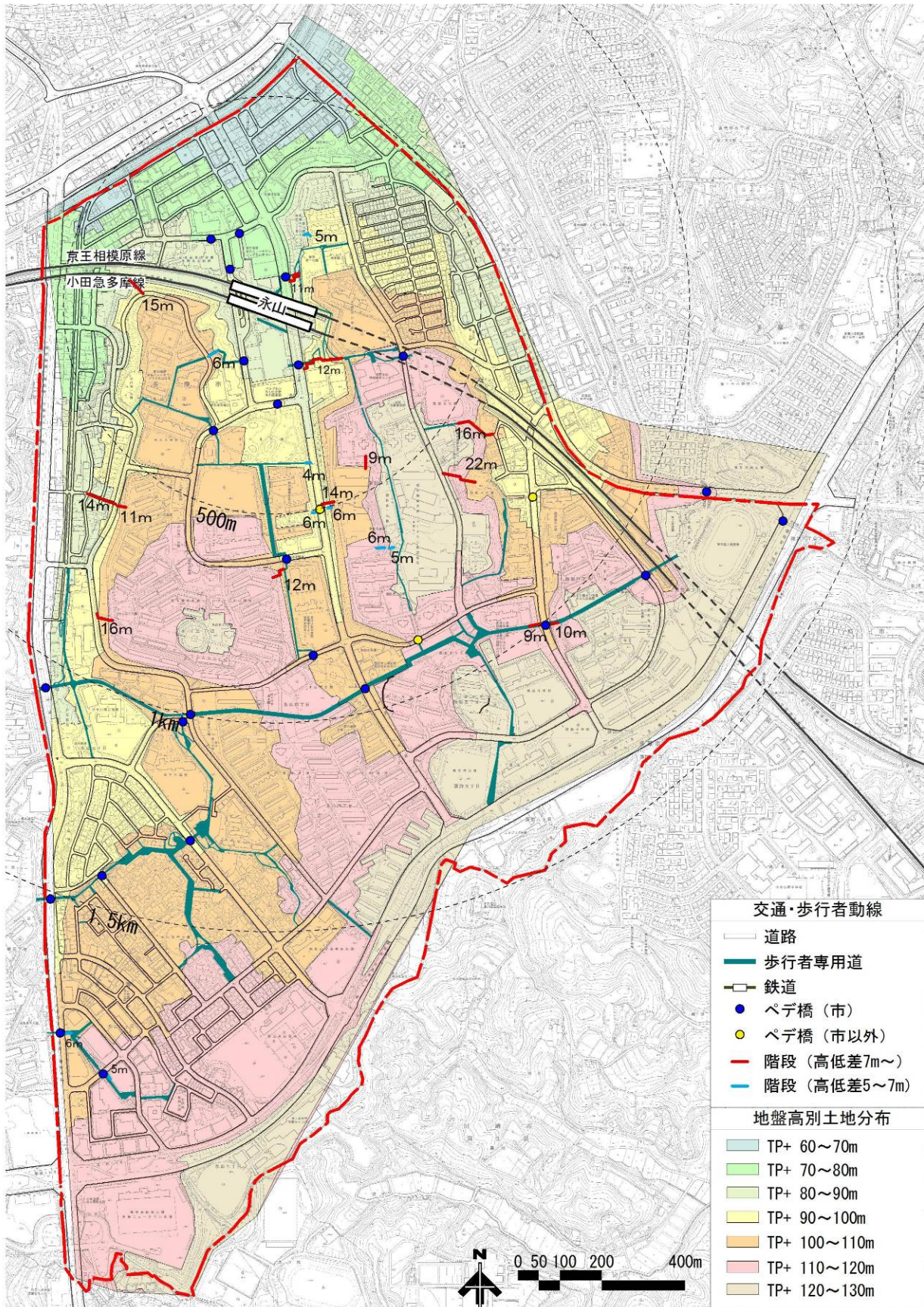
(1) 都市機能・基盤

■都市機能・基盤の状況



(2) 地形・高低差

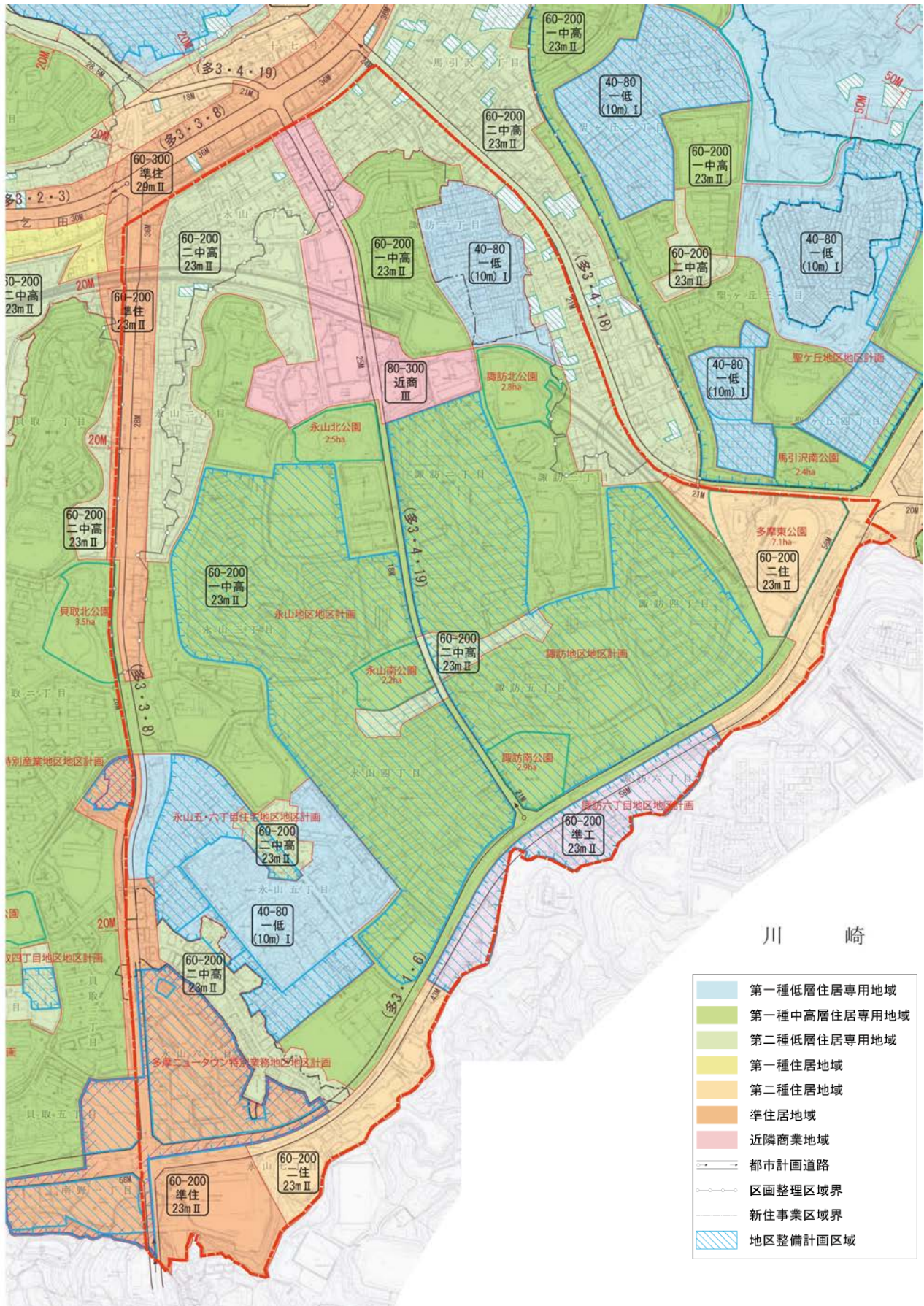
■ 地形・高低差の状況



(利用許諾番号) MMT利許第 27021号-43

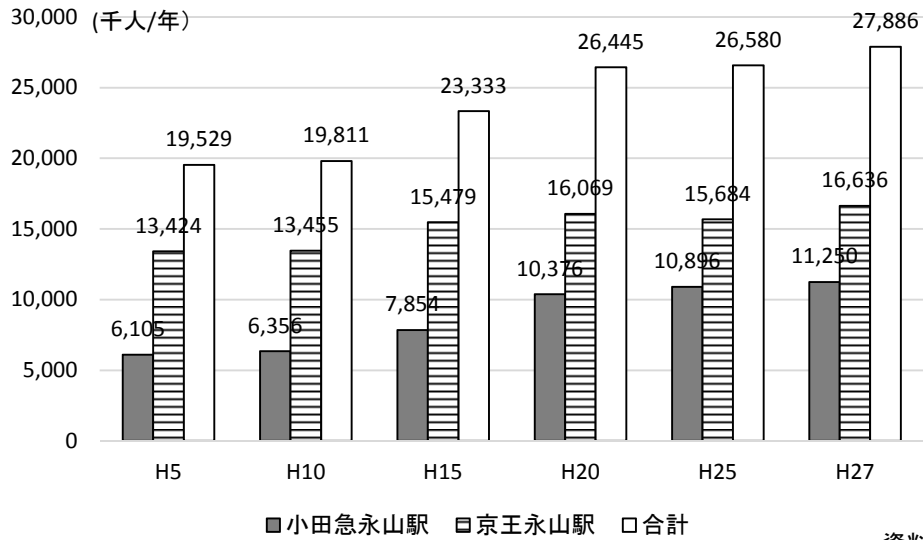
(3) 都市計画

■用途地域図



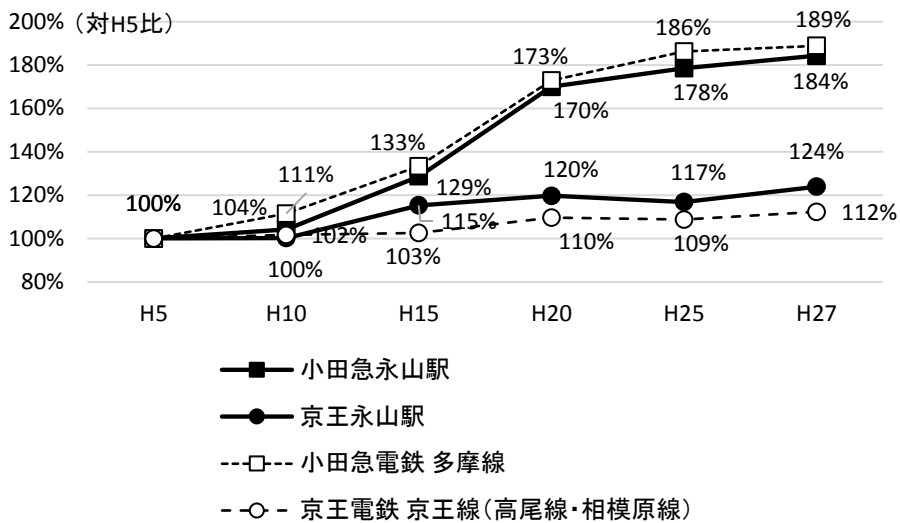
(4) 交通

■鉄道乗降客数の推移



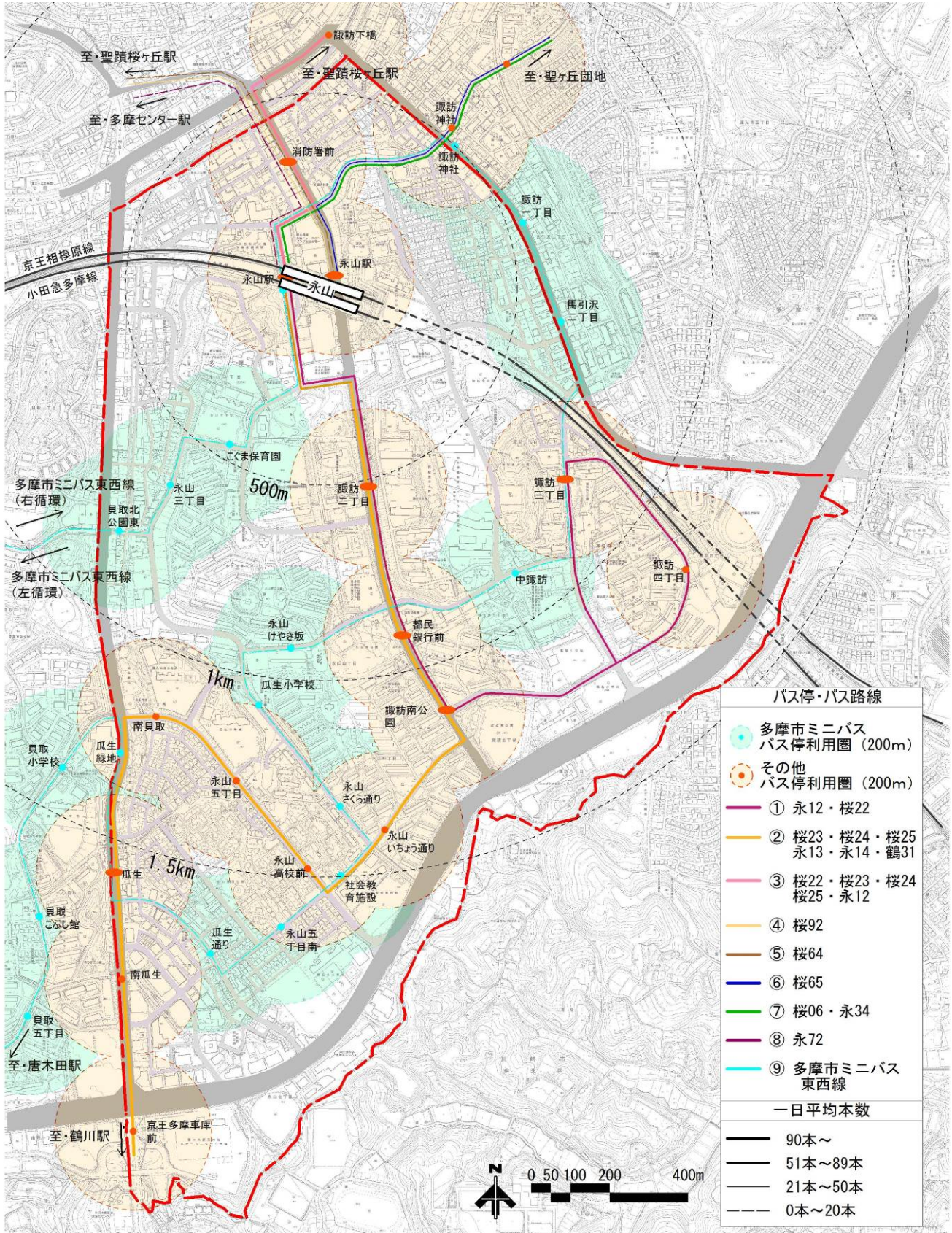
資料：東京都統計年鑑（各年）

■乗降客数の推移の比較（H5を100%としたときの乗降客数割合）



資料：東京都統計年鑑（各年）

■バスルート図



(利用許諾番号) MMT利許第 27021号-43