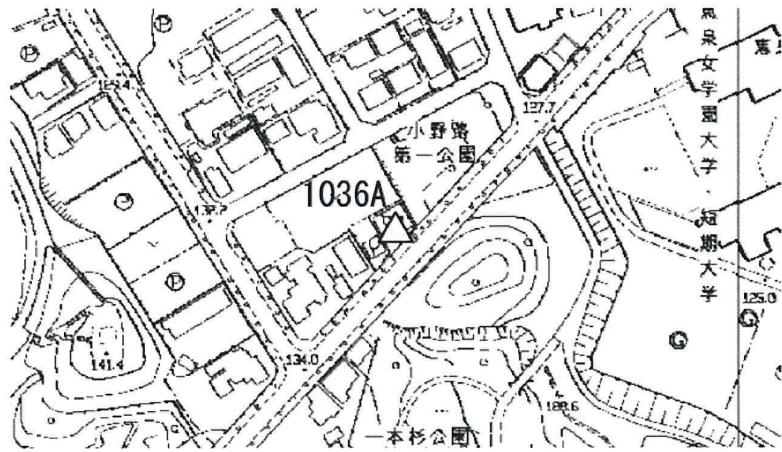


街区三角点の記

調製 平成24年 3月10日


点名	1036A	基準点コード	KG1132241036A
地区名	多摩市	測量年月日	平成24年 3月 1日
作業機関	株式会社 ヤチホ	作業責任者	山本 庫宇二
所在地	多摩市南野二丁目4番地		
管理者	多摩市防災課		
標識種類	金属標	現況地目	宅地
備考			

要図




現況写真

近景



遠景



13224 多摩市

世界測地系 (測地成果2011)
調製 2012年 3月 2日

基準点成果表

(area = 9)

1級基準点 1036A 公共基準点成果としては2級基準点として扱っています

B 35 36 28.7669 . X -43417.992 .
L 139 26 4.5833 . Y -36124.244 .
N 0 13 55.86 H 136.315 .
ジオイド高 38.117
柱石長

視準点の名称	平均方向角	距離	備考
		縮尺係数 0.999916	
	° ' "	真数 m	
埋標型式	地—上	地—中	屋上
		標識番号	金属標

GNSS測量による

「この測量成果は、国土地理院長の承認及び助言をへ得て同院所管の測標及び測量成果を使用して得たものである (承認番号) 平23 第460号」