

## 多摩市の概況について

### 1. 多摩市の位置

本市は、東経 139 度 27 分、北緯 35 度 38 分に位置し、北は多摩川を境に府中市に接し、東は稲城市、南は神奈川県川崎市麻生区と町田市、西は八王子市と日野市に接し、面積は 21.08 平方キロメートルです。

流域は多摩川水系で、多摩川支流の大栗川、乞田川が市内を流れています。

#### ■ 多摩市の位置



### 2. 市域の変遷

明治 22 (1889) 年 4 月 1 日の市町村制の施行時に誕生した多摩村は、昭和 39 (1964) 年 4 月 1 日に町制を施行し多摩町に、昭和 46 (1971) 年 11 月 1 日に、多摩市となりました。昭和 46 (1971) 年に入居を開始した多摩ニュータウン開発によって市域の 6 割がニュータウンとなり、令和 3 (2021) 年に、市制施行 50 周年を迎えました。

### 3. 市域の現況

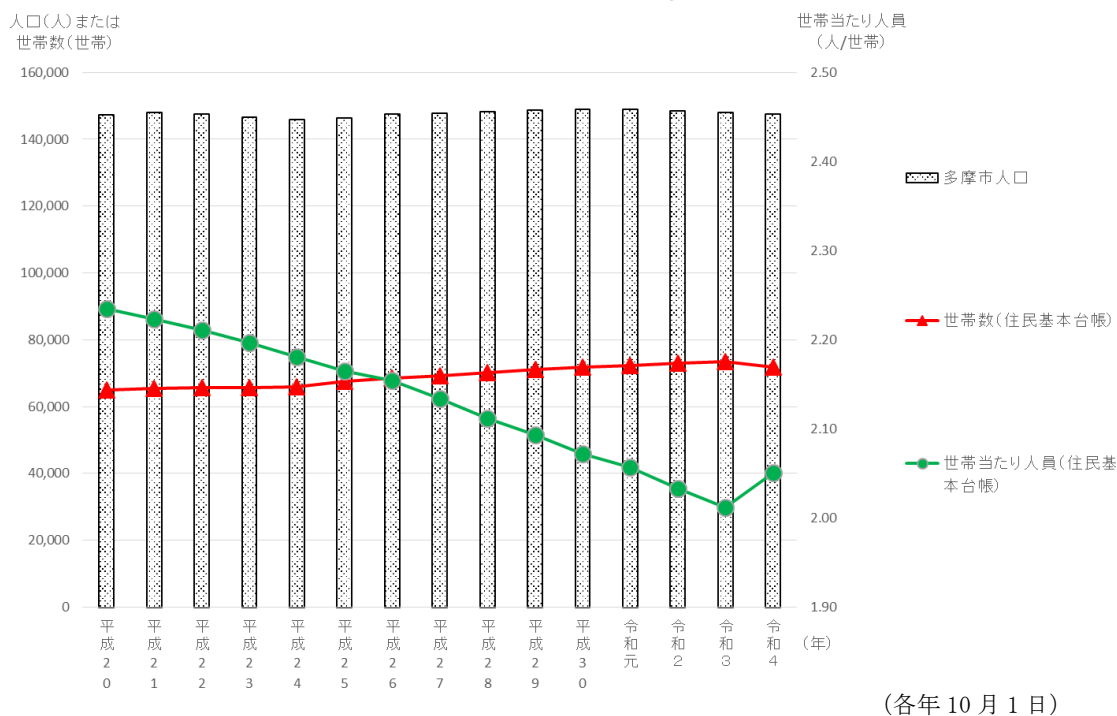
#### (1) 人口

##### 1) 人口と世帯数の推移

令和4（2022）年10月1日現在の人口（推計値）は、日本人144,804人、外国人2,735人、計147,539人、世帯数（日本人）は71,934世帯です。世帯当たり人員（日本人）は引き続き減少が続いており、2.05人まで低下しています。

#### ■ 人口及び世帯数の推移（各年10月1日）

資料：住民基本台帳、外国人登録人口



		平成24 (2012)	平成25 (2013)	平成26 (2014)	平成27 (2015)	平成28 (2016)	平成29 (2017)	平成30 (2018)	令和元 (2019)	令和2 (2020)	令和3 (2021)	令和4 (2022)
人口	日本人	143,893	144,250	145,563	145,544	145,948	146,356	146,222	146,056	145,890	145,190	144,804
	外国人	2,086	2,038	2,030	2,120	2,369	2,459	2,633	2,809	2,716	2,732	2,735
	計	145,979	146,288	147,593	147,664	148,317	148,815	148,855	148,865	148,606	147,922	147,539
世帯数	世帯数 (日本人)	65,970	67,568	68,521	69,204	70,231	71,081	71,831	72,385	73,078	73,538	71,934
世帯当たり人員 (日本人)		2.18	2.17	2.15	2.13	2.11	2.09	2.07	2.06	2.03	2.01	2.05

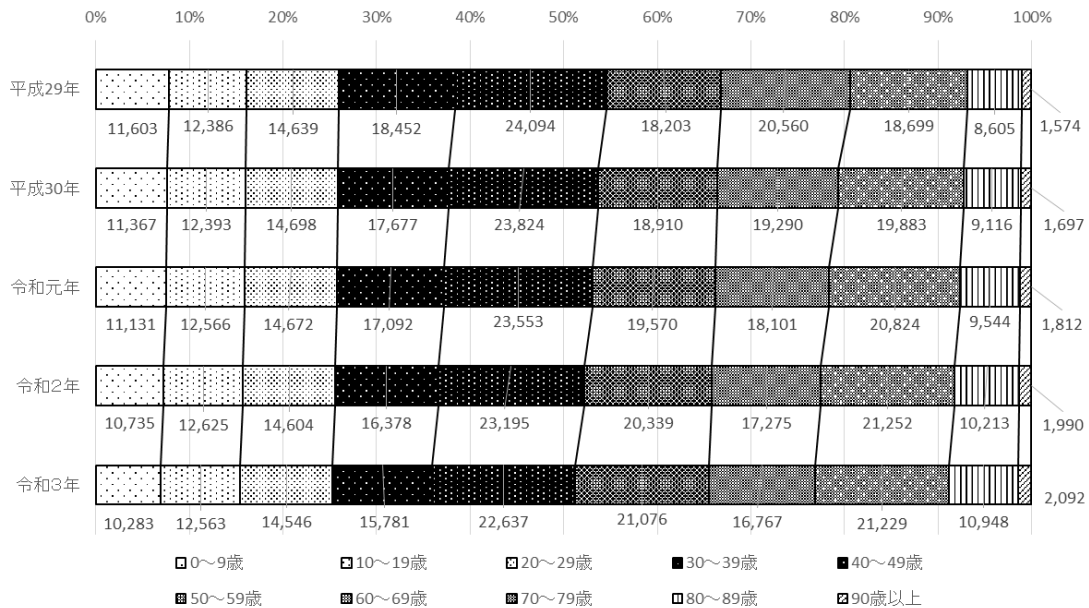
※平成24（2012）年までの世帯数は日本人世帯のみ、平成25（2013）年以降の世帯数には外国人世帯を含む（住民基本台帳法一部改正による）

世帯当たり人員は、平成24（2012）年までは日本人のみで算出、平成25（2013）年以降は外国人を含む。

## 2) 年齢別人口

令和元（2019）年以降、最も人口が多い年代は40歳代、次いで70歳代、50歳代の順です。令和3（2021）年は、60歳以上が35.4%になり、60歳以上の著しい増加が続いています。

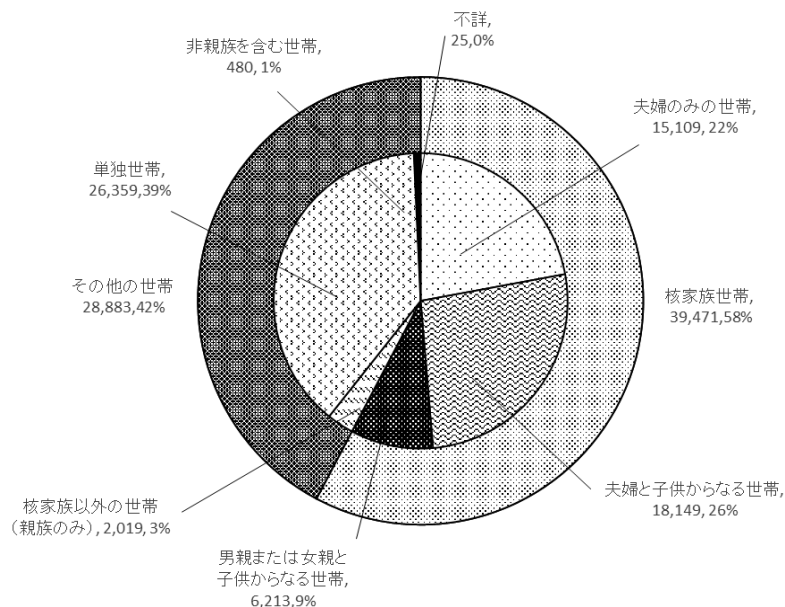
■ 年齢別人口の推移（多摩市の台帳人口（日本人）、各年10月1日）  
資料：住民基本台帳人口



## 3) 家族類型

核家族世帯は57.8%を占めており、核家族世帯の内訳を見ると、従来「標準世帯」と言われてきた「夫婦と子どもから成る世帯」は全体の26.6%で、単独世帯の38.4%より少なくなっていることがわかります。

■ 世帯の家族類型  
資料：国勢調査（令和2（2020）年）



## 4. 将来像

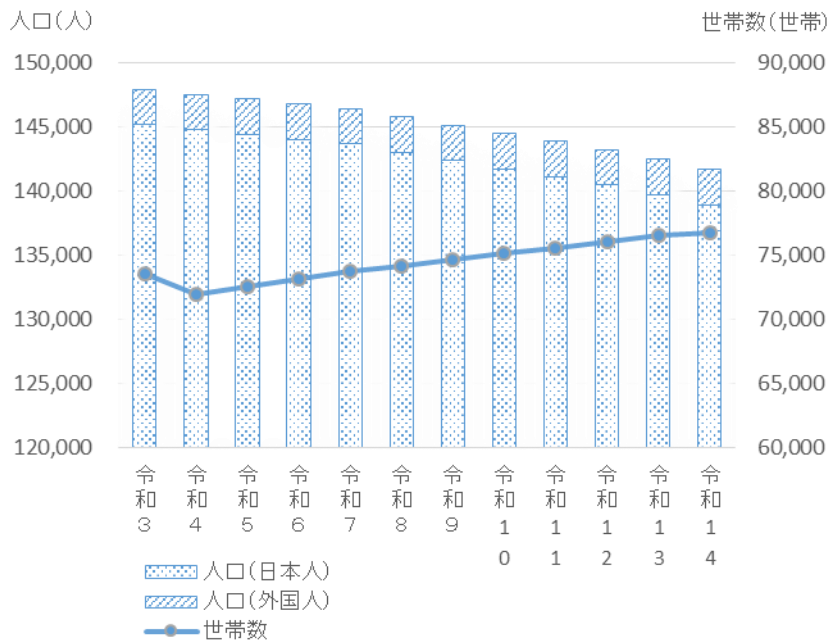
### (1) 将来の収集人口

収集人口は、外国人を含めて以下の通り推計しました。人口は減少し、世帯数は増加傾向に推移すると考えられます。

#### ■ 収集人口の将来推計

資料：多摩市将来人口推計（令和14（2032）年度）

令和14（2032）年度 141,699人



(各年10月1日)

	人口(日本人)の推計値(a)	人口(外国人)の推計値(本調査における想定)(b)	(a)+(b)推計値⇒収集人口	世帯数(多摩市人口推計)	人口増加率(対前年)
令和3(2021)	<b>145,190</b>	<b>2,732</b>	<b>147,922</b>	<b>73,538</b>	<b>0</b>
令和4(2022)	144,804	2,735	147,539	71,934	-0.27%
令和5(2023)	144,419	2,737	147,156	72,573	-0.27%
令和6(2024)	144,033	2,740	146,773	73,167	-0.27%
令和7(2025)	143,648	2,743	146,391	73,702	-0.27%
令和8(2026)	143,013	2,746	145,759	74,153	-0.44%
令和9(2027)	142,378	2,749	145,127	74,625	-0.44%
令和10(2028)	141,744	2,751	144,495	75,146	-0.45%
令和11(2029)	141,109	2,754	143,863	75,588	-0.45%
令和12(2030)	140,476	2,757	143,233	76,062	-0.45%
令和13(2031)	139,706	2,760	142,466	76,552	-0.55%
令和14(2032)	138,937	2,762	141,699	76,768	-0.55%

- ・太字の箇所は実績値。令和4（2022）年以降は推計値。（令和4（2022）年10月1日実績公表次第差し替え予定）
- ・収集人口推計値は、第2期多摩市まち・ひと・しごと創生総合戦略（令和3（2021）年3月）による
- ・人口（外国人）の推計値は、本調査において独自に推計したもので、人口（日本人）の増加率と同様とした。