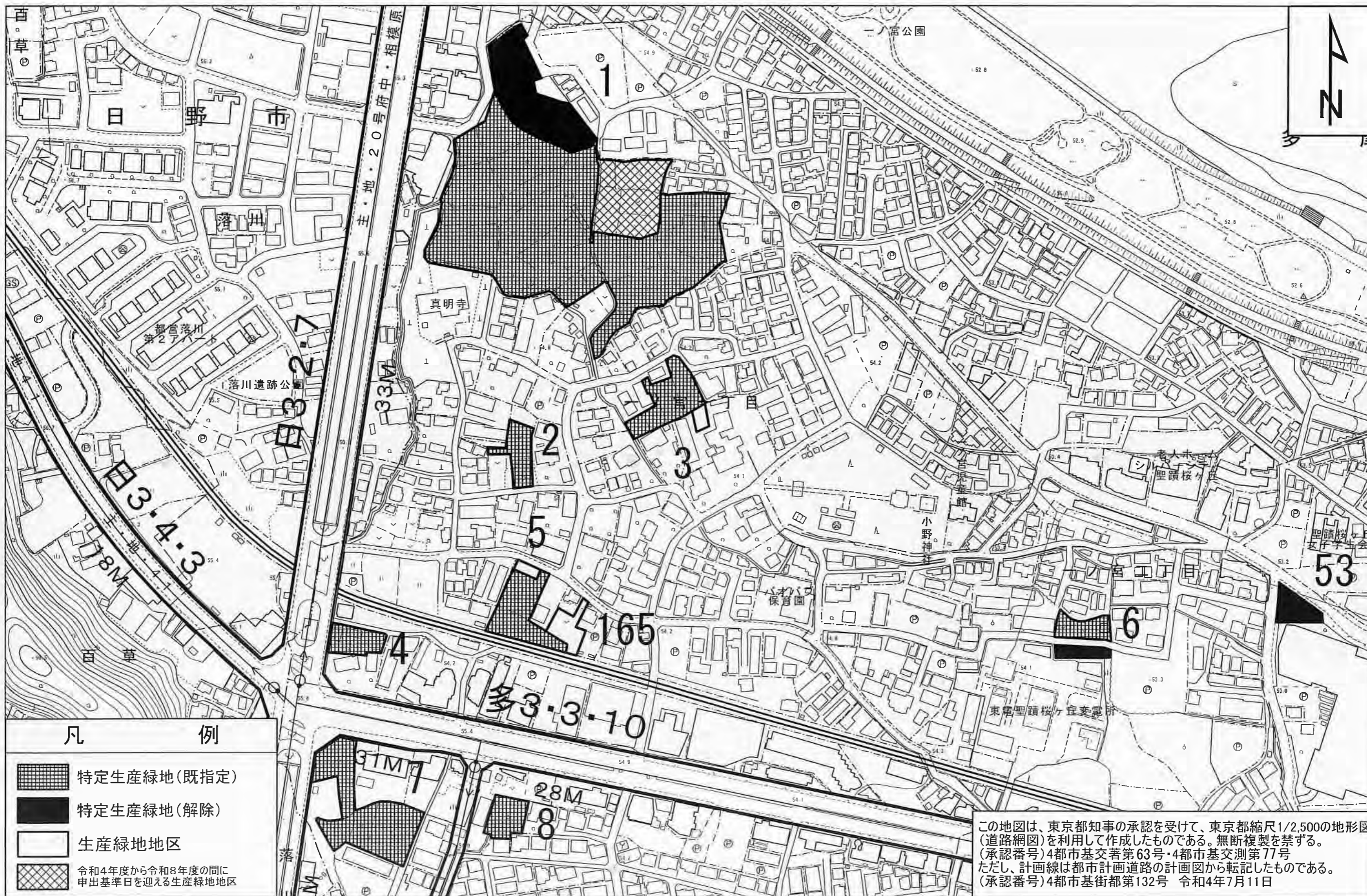


多摩市特定生産緑地指定図

図面番号 1/21 地形図番号
多摩市 09LD204 ・ 9LD213



凡 例	
	特定生産緑地(既指定)
	特定生産緑地(解除)
	生産緑地地区
	令和4年度から令和8年度の間に出産基準日を迎える生産緑地地区

この地図は、東京都知事の承認を受けて、東京都縮尺1/2,500の地形図(道路網図)を利用して作成したものである。無断複製を禁ずる。
(承認番号)4都市基交著第63号・4都市基交測第77号
ただし、計画線は都市計画道路の計画図から転記したものである。
(承認番号)4都市基街都第132号 令和4年7月11日

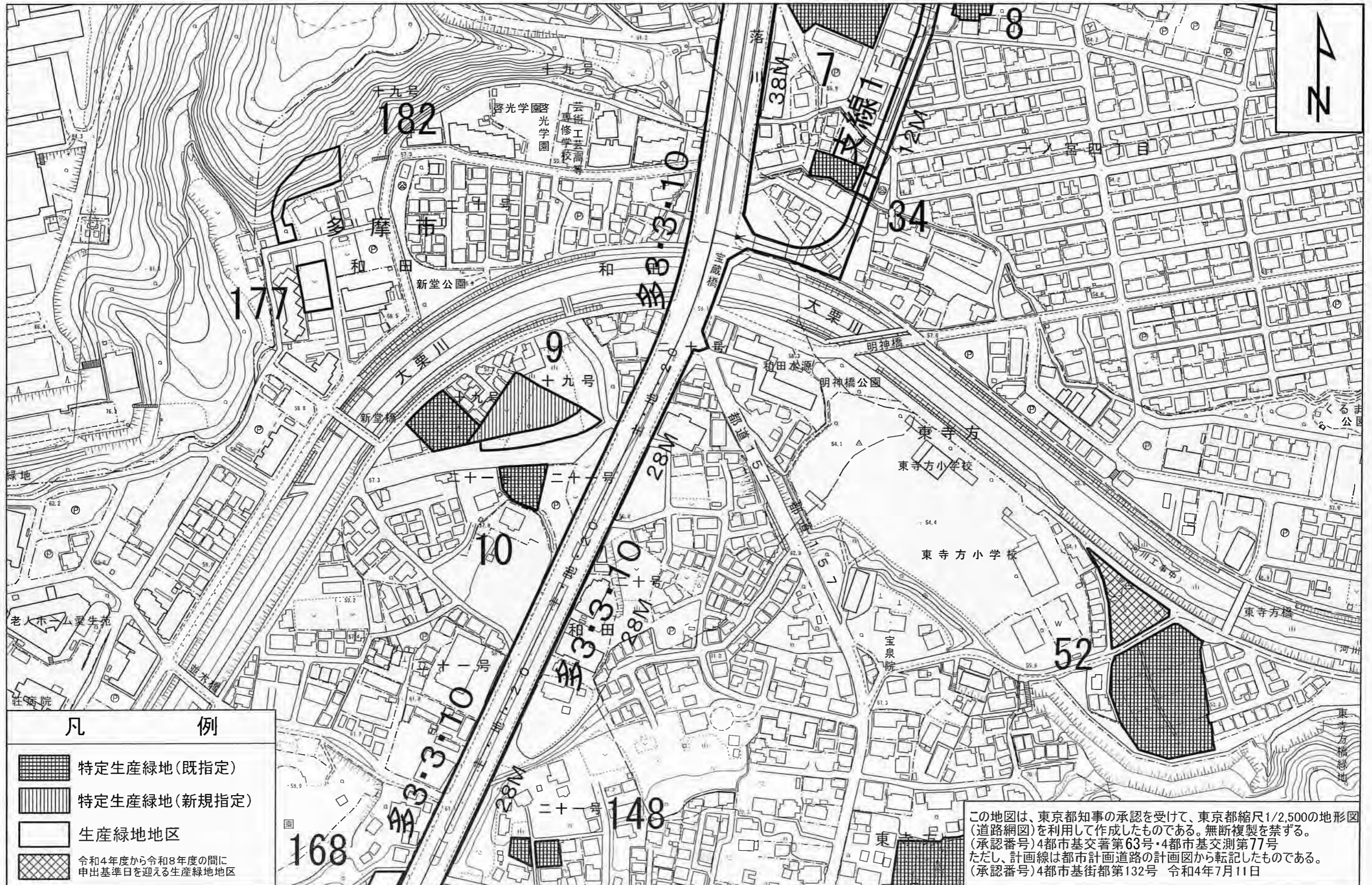
縮尺 1:2,500
0 50 100 m

追加配布
(参考資料2)

多摩市特定生産緑地指定図

図面番号 2/21 地形図番号

多摩市 09LD204 ・ 09LD213 ・ 09LD302 ・ 09LD311



縮尺 1:2,500
0 50 100 m

多摩市特定生産緑地指定図

図面番号 3/21 地形図番号
多摩市 09LD213 ・ 09LD311

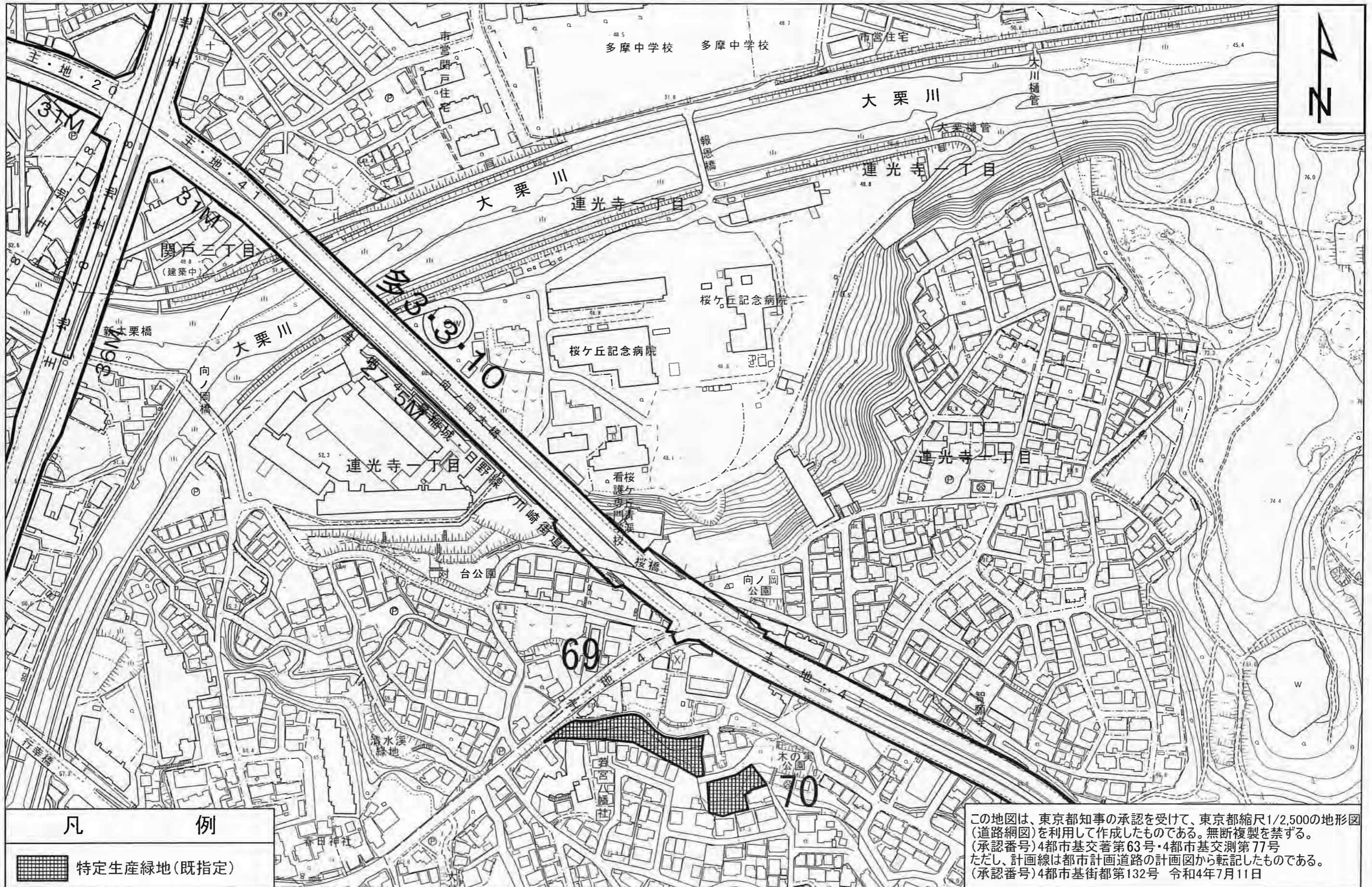


縮尺 1:2,500
0 50 100 m


多摩市特定生産緑地指定図

図面番号 4/21 地形図番号

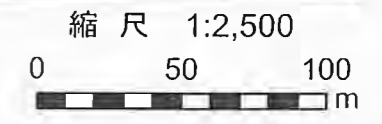
多摩市 09LD213 ・ 09LD214 ・ 09LD311 ・ 09LD312



凡 例

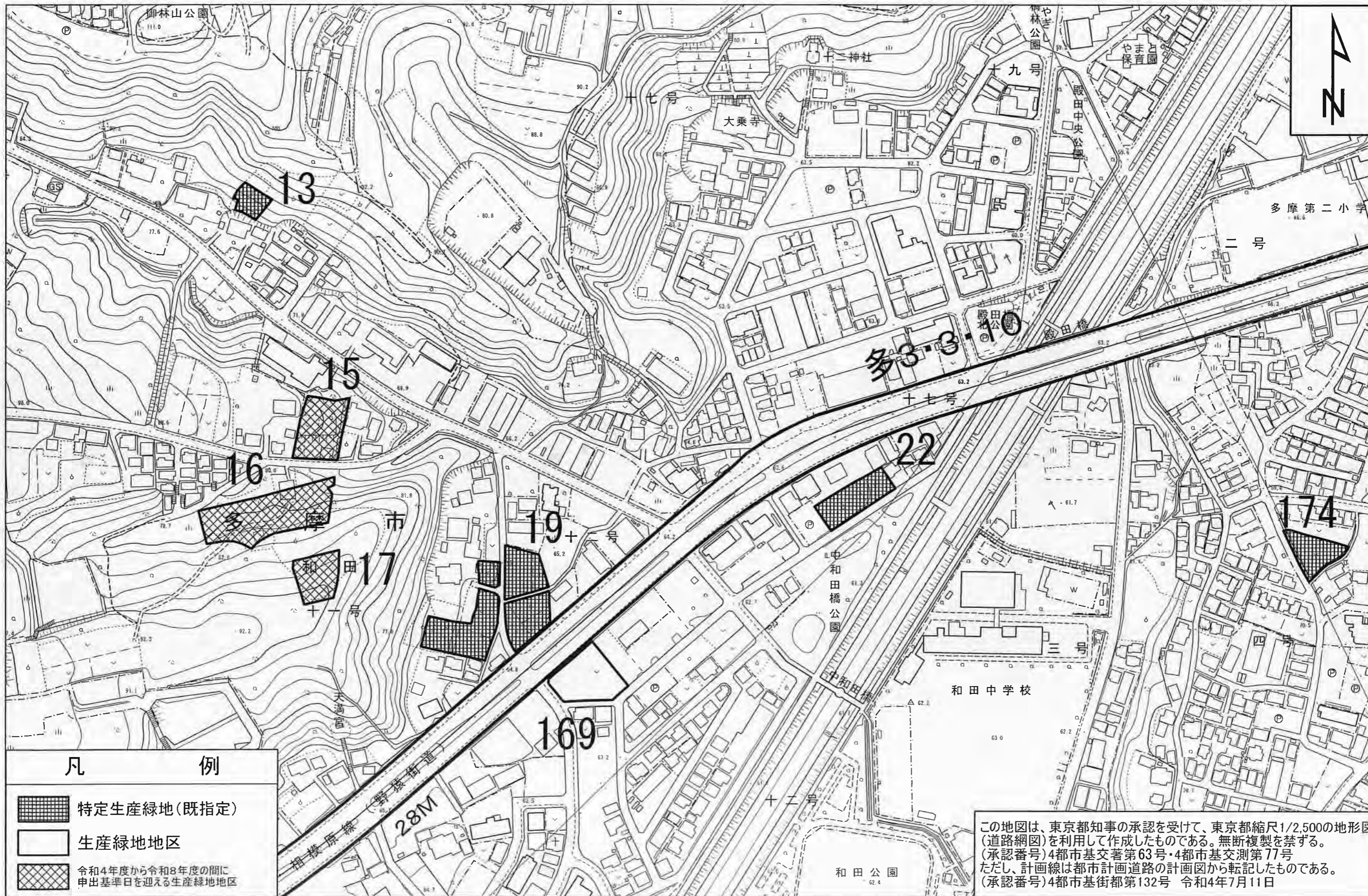
 特定生産緑地(既指定)

この地図は、東京都知事の承認を受けて、東京都縮尺1/2,500の地形図(道路網図)を利用して作成したものである。無断複製を禁ずる。
 (承認番号)4都市基交著第63号・4都市基交測第77号
 ただし、計画線は都市計画道路の計画図から転記したものである。
 (承認番号)4都市基街都第132号 令和4年7月11日



多摩市特定生産緑地指定図

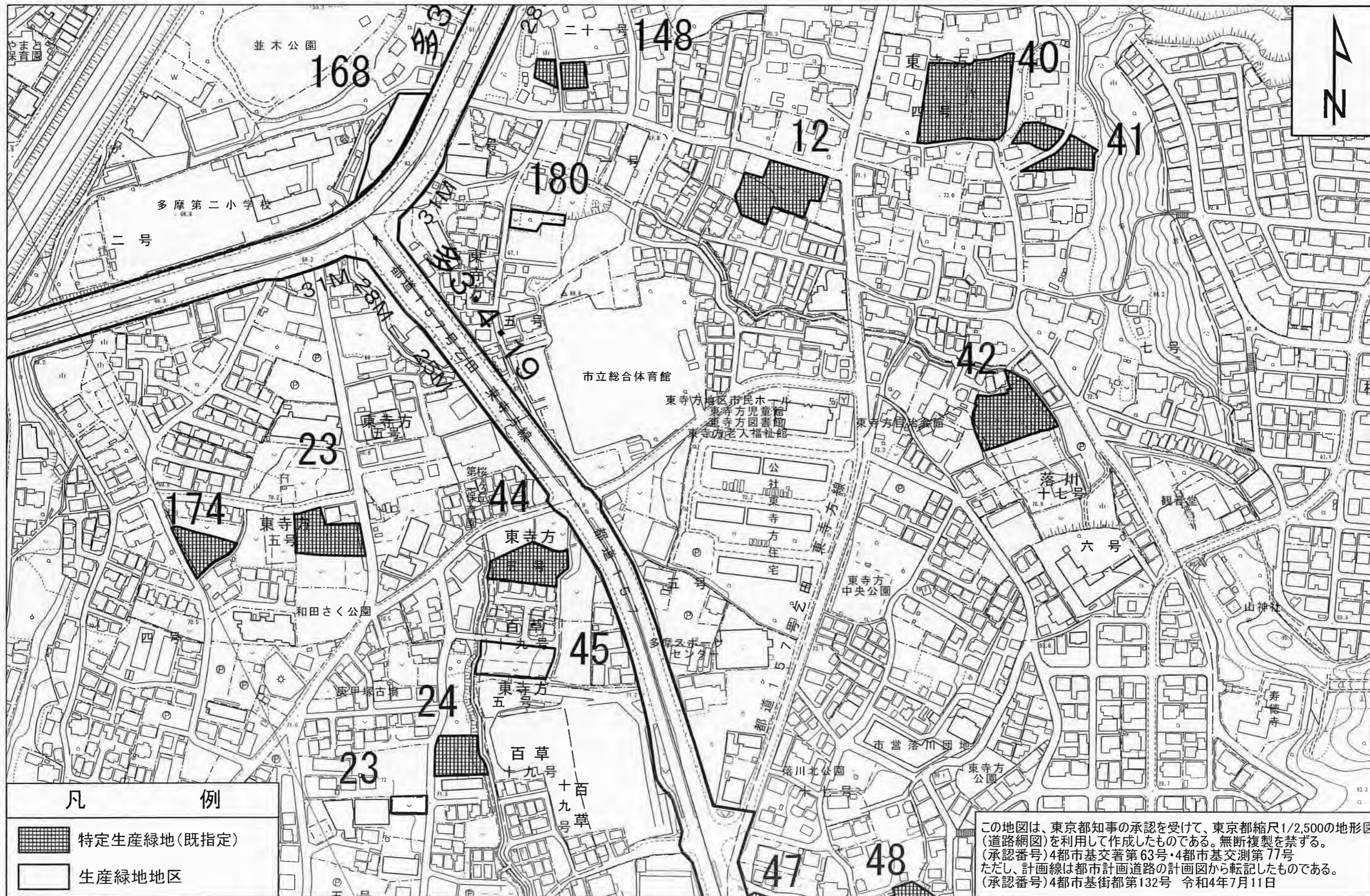
図面番号 5/21 地形図番号
多摩市 09LD302



縮尺 1:2,500
0 50 100 m

多摩市特定生産緑地指定図

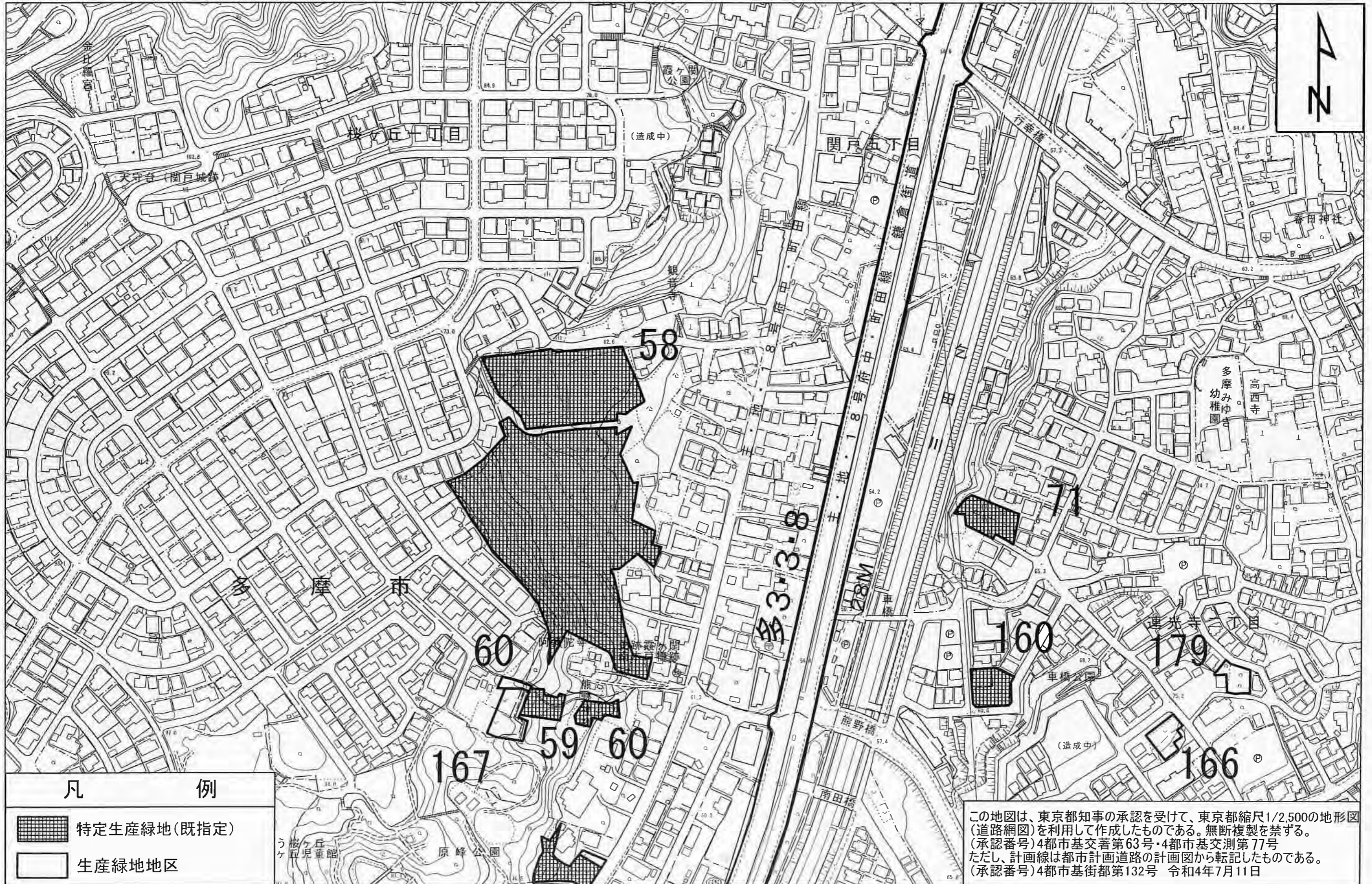
図面番号 6/21 地形図番号
多摩市 09LD302 ・ 09LD311



縮尺 1:2,500
0 50 100 m

多摩市特定生産緑地指定図

図面番号 7/21 地形図番号
多摩市 09LD311



縮尺 1:2,500
0 50 100 m

多摩市特定生産緑地指定図

図面番号 8/21 地形図番号
多摩市 09LD311 ・ 09LD312



縮尺 1:2,500
0 50 100 m