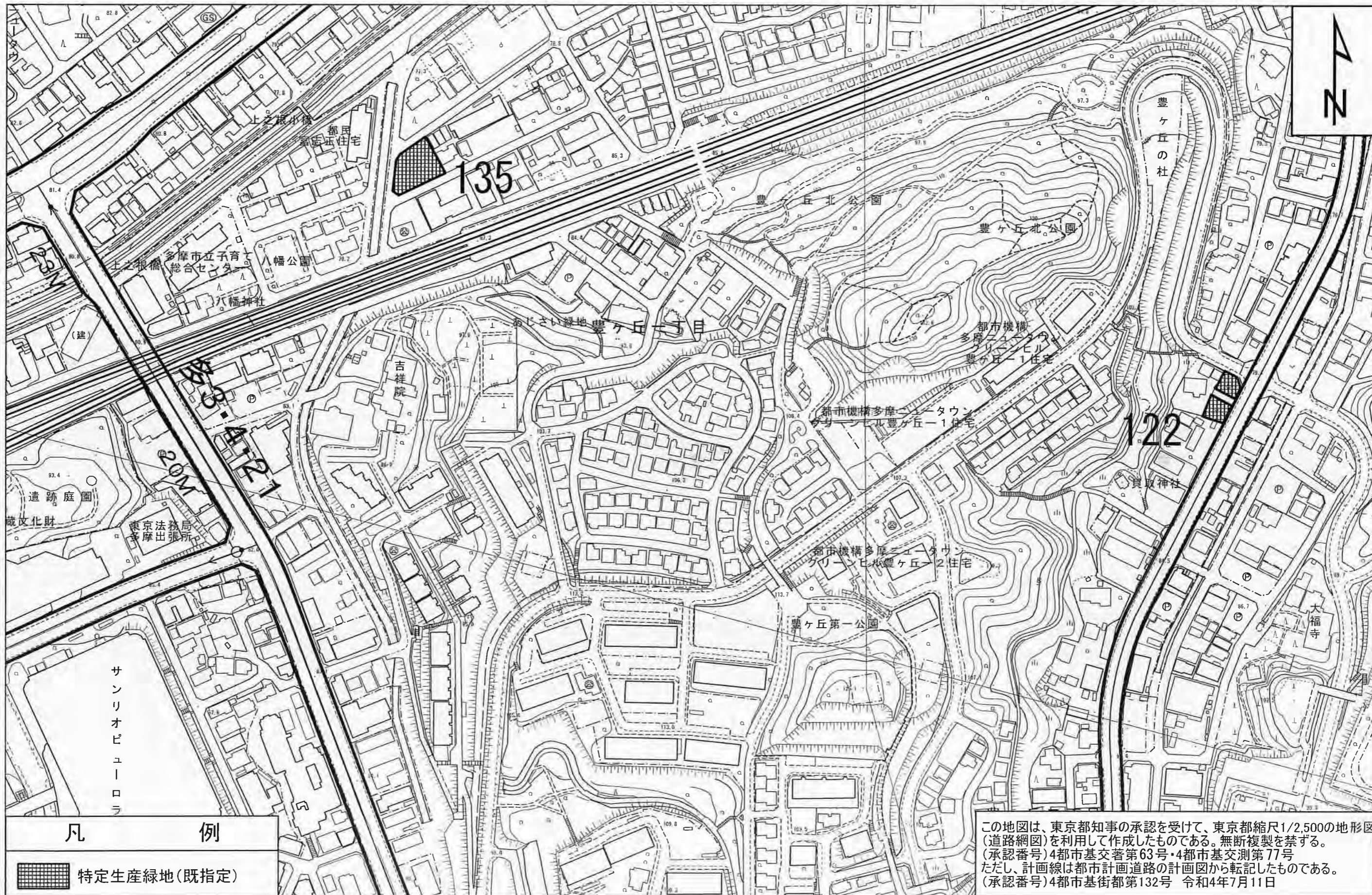



多摩市特定生産緑地指定図

図面番号 17/21 地形図番号
多摩市 09LD304 ・ 09LD313



凡 例

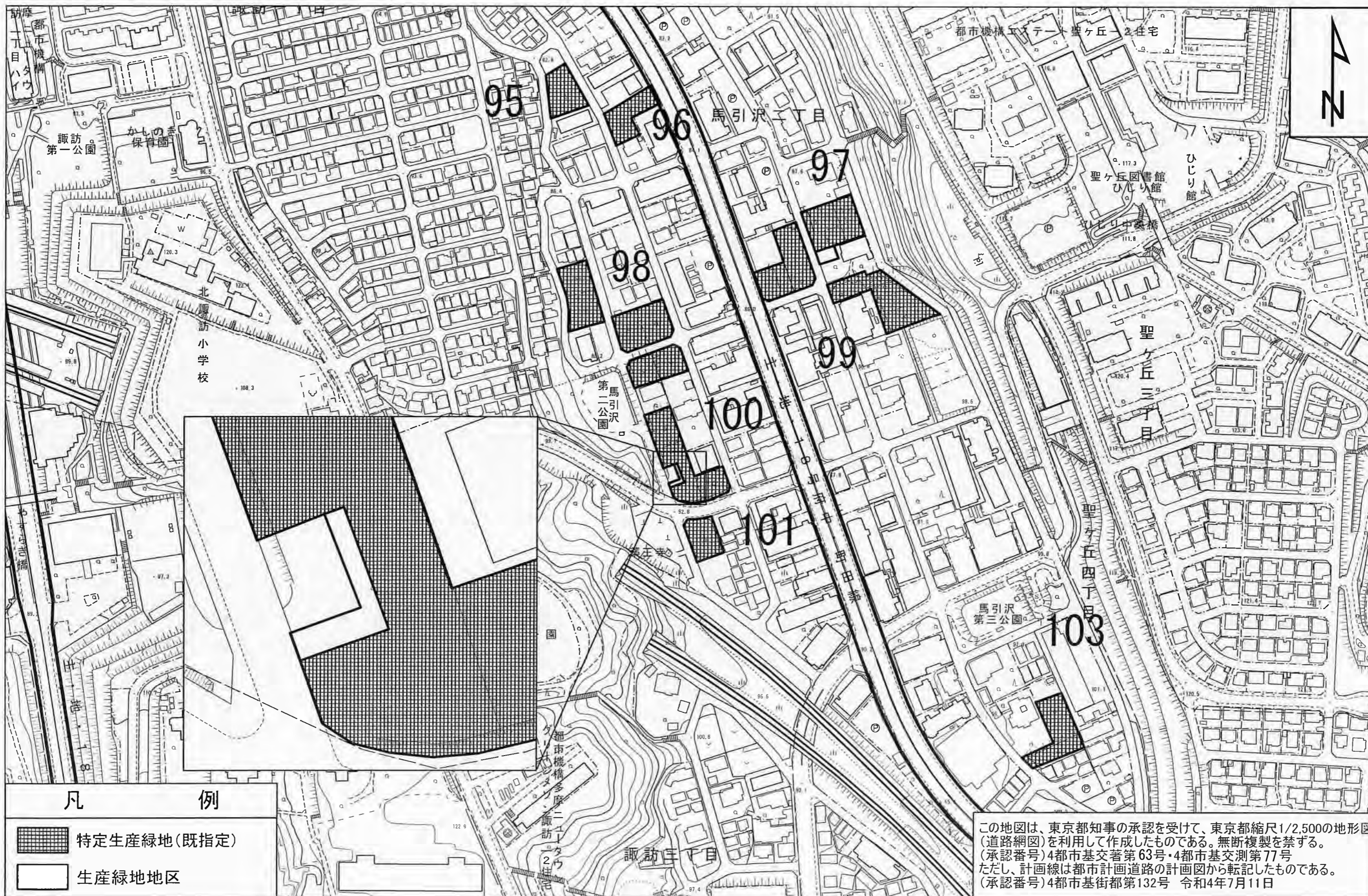
 特定生産緑地(既指定)

この地図は、東京都知事の承認を受けて、東京都縮尺1/2,500の地形図(道路網図)を利用して作成したものである。無断複製を禁ずる。
(承認番号)4都市基交著第63号・4都市基交測第77号
ただし、計画線は都市計画道路の計画図から転記したものである。
(承認番号)4都市基街都第132号 令和4年7月11日

縮尺 1:2,500
0 50 100 m

多摩市特定生産緑地指定図

図面番号 18/21 地形図番号
多摩市 09LD313 ・ 09LD314



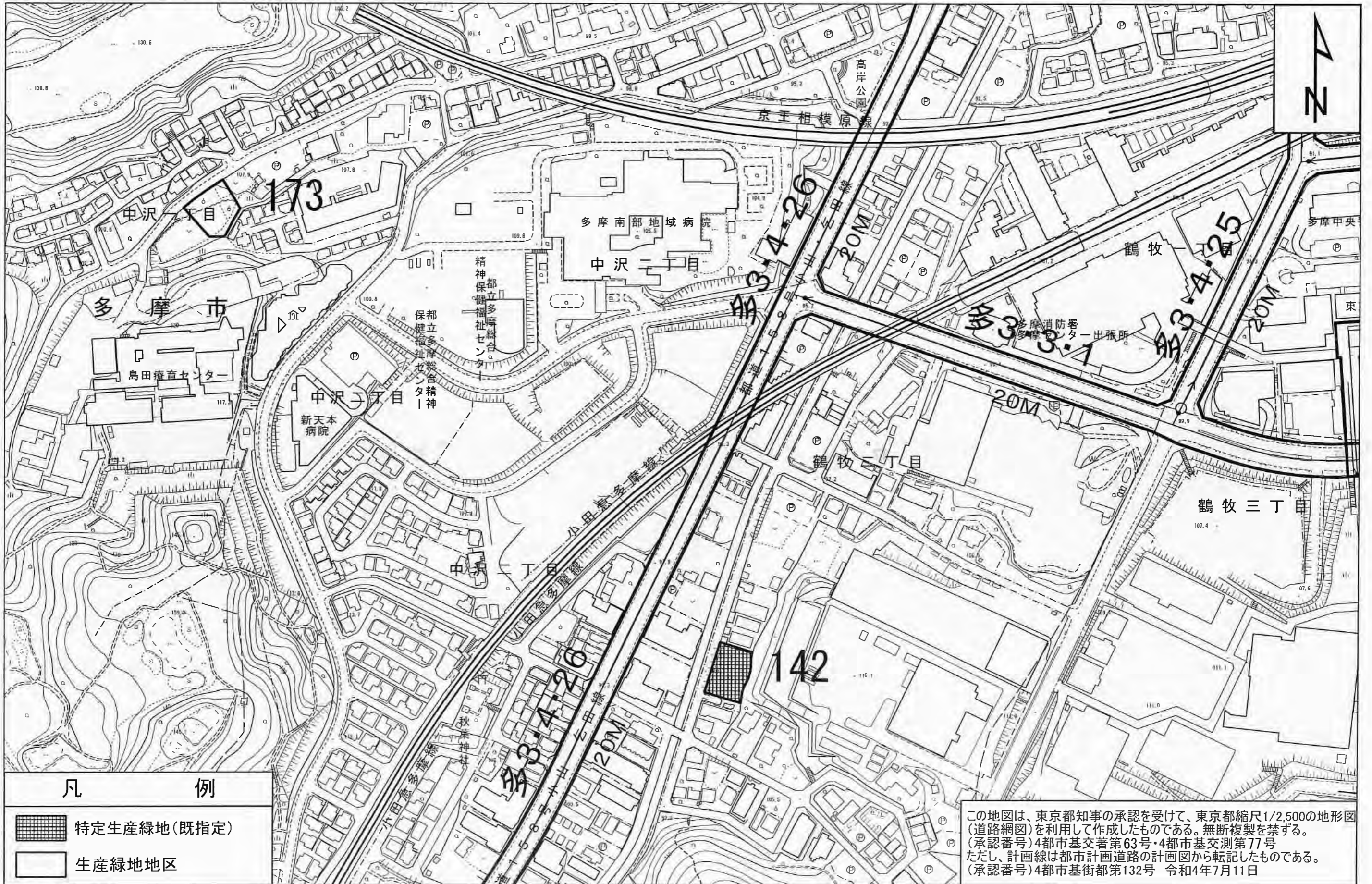
この地図は、東京都知事の承認を受けて、東京都縮尺1/2,500の地形図(道路網図)を利用して作成したものである。無断複製を禁ずる。
(承認番号)4都市基交著第63号・4都市基交測第77号
ただし、計画線は都市計画道路の計画図から転記したものである。
(承認番号)4都市基街都第132号 令和4年7月11日

縮尺 1:2,500
0 50 100 m

多摩市特定生産緑地指定図

図面番号 19/21 地形図番号

多摩市 09LD303 ・ 09LD304 ・ 09LD401 ・ 09LD402



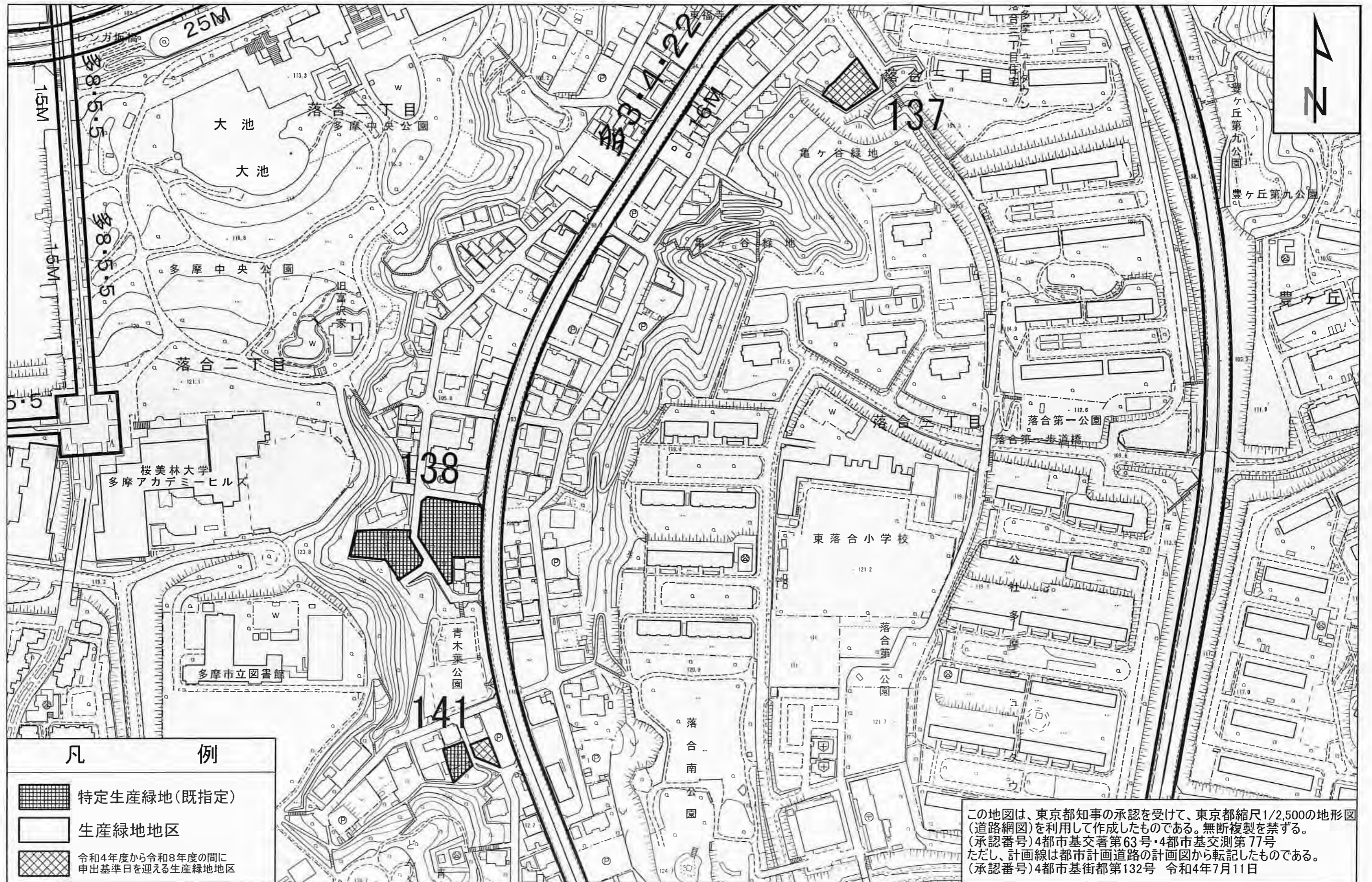
この地図は、東京都知事の承認を受けて、東京都縮尺1/2,500の地形図(道路網図)を利用して作成したものである。無断複製を禁ずる。
 (承認番号)4都市基交著第63号・4都市基交測第77号
 ただし、計画線は都市計画道路の計画図から転記したものである。
 (承認番号)4都市基街都第132号 令和4年7月11日

縮尺 1:2,500



多摩市特定生産緑地指定図

図面番号 20/21 地形図番号
多摩市 09LD304 ・ 09LD402



この地図は、東京都知事の承認を受けて、東京都縮尺1/2,500の地形図(道路網図)を利用して作成したものである。無断複製を禁ずる。
(承認番号)4都市基交著第63号・4都市基交測第77号
ただし、計画線は都市計画道路の計画図から転記したものである。
(承認番号)4都市基街都第132号 令和4年7月11日

縮尺 1:2,500
0 50 100 m

多摩市特定生産緑地指定図

図面番号 21/21 地形図番号
多摩市 09LD402 ・ 09LD404



この地図は、東京都知事の承認を受けて、東京都縮尺1/2,500の地形図(道路網図)を利用して作成したものである。無断複製を禁ずる。
(承認番号)4都市基交著第63号・4都市基交測第77号
ただし、計画線は都市計画道路の計画図から転記したものである。
(承認番号)4都市基街都第132号 令和4年7月11日

縮尺 1:2,500
0 50 100 m