

資料1
 令和3年11月9日
 令和3年度第3回
 多摩市都市計画審議会

多摩都市計画生産緑地地区の変更(多摩市決定)

都市計画生産緑地地区を次のように変更する。

第1 種類及び面積

種類	面積
生産緑地地区	約26.72ha

第2 削除のみを行う位置及び区域

名称		位置	削除面積	備考
番号	地区名			
126	乞田	多摩市乞田地内	約650㎡	地区の一部
計	1件		約650㎡	

「区域は計画図表示のとおり」

理由

買取り申出に伴う行為制限の解除により宅地等に転用され、生産緑地の機能を失った生産緑地地区の一部を削除する。

第3 追加のみを行う位置及び区域

名称		位置	追加面積	備考
番号	地区名			
100	諏訪	多摩市諏訪一丁目地内	約40㎡	地区の一部
126	乞田	多摩市乞田地内	約230㎡	地区の一部
計	2件		約270㎡	

「区域は計画図表示のとおり」

理由

農林業との調整を図り、良好な都市環境の形成に資するため、市街化区域内において適正に管理されている農地等を追加する。

新旧対照表

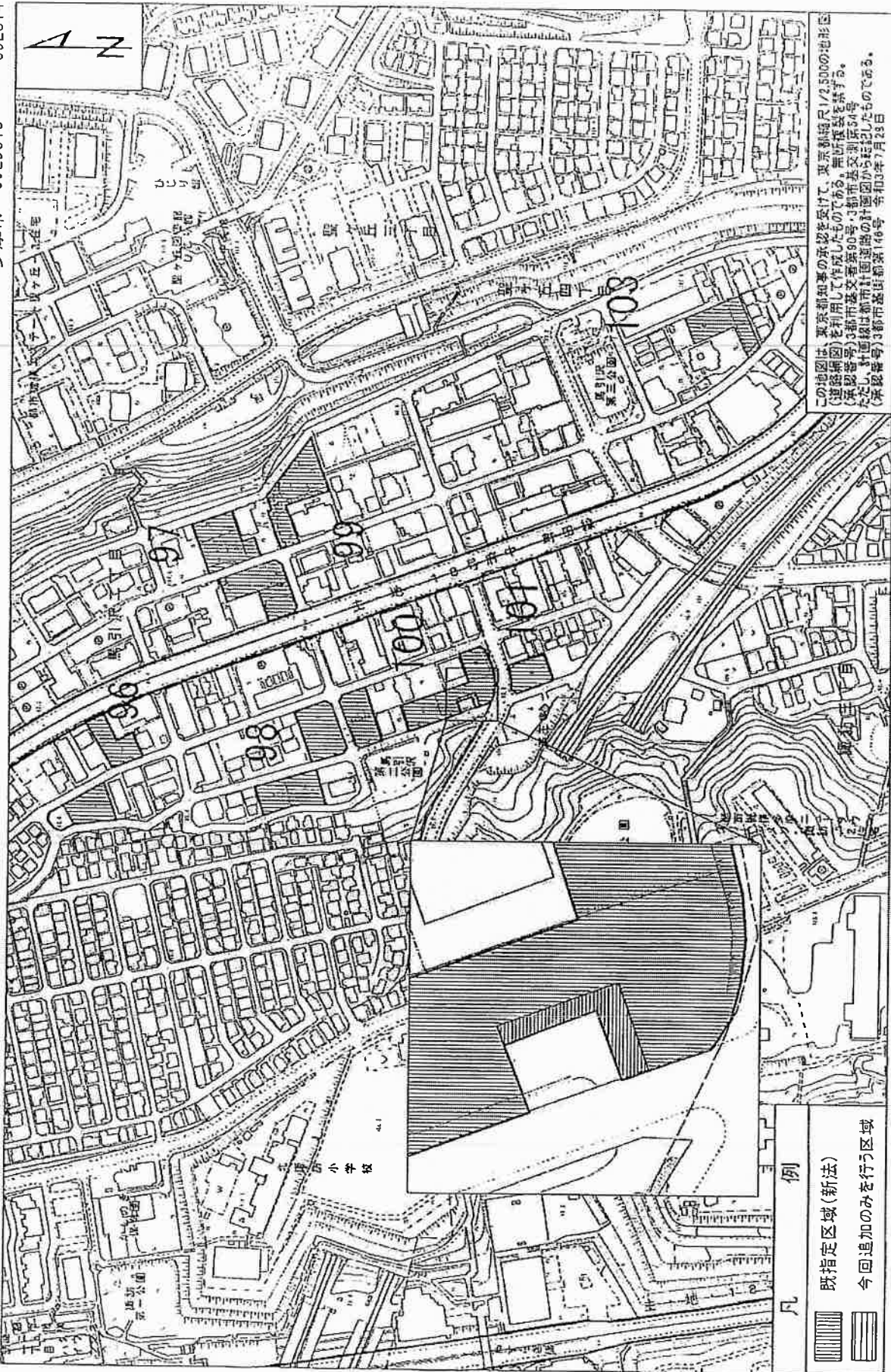
番号	変更前		位置	変更内訳		変更後		摘要
	面積			削除	追加	面積		
100	約1,650㎡		多摩市諏訪一丁目地内		約40㎡	約1,690㎡		地区の一部追加
126	約8,320㎡		多摩市乞田地内	約650㎡	約230㎡	約7,900㎡		地区の一部削除及び一部追加
変更のない地区	計131件 計257,610㎡					計131件 計257,610㎡		
計	133件 267,580㎡					133件 267,200㎡		26.72ha

変更概要

名 称	変 更 事 項
生産緑地地区	1 位置の変更 新旧対照表のとおり 2 区域の変更 計画図のとおり 3 面積の変更 133件 ⇒ 133件 約26.76ha ⇒ 約26.72ha

多摩都市計画生産緑地地区計画図 (多摩市決定)

図面番号 1/2 地形図番号
多摩市 09LD313 . 09L314

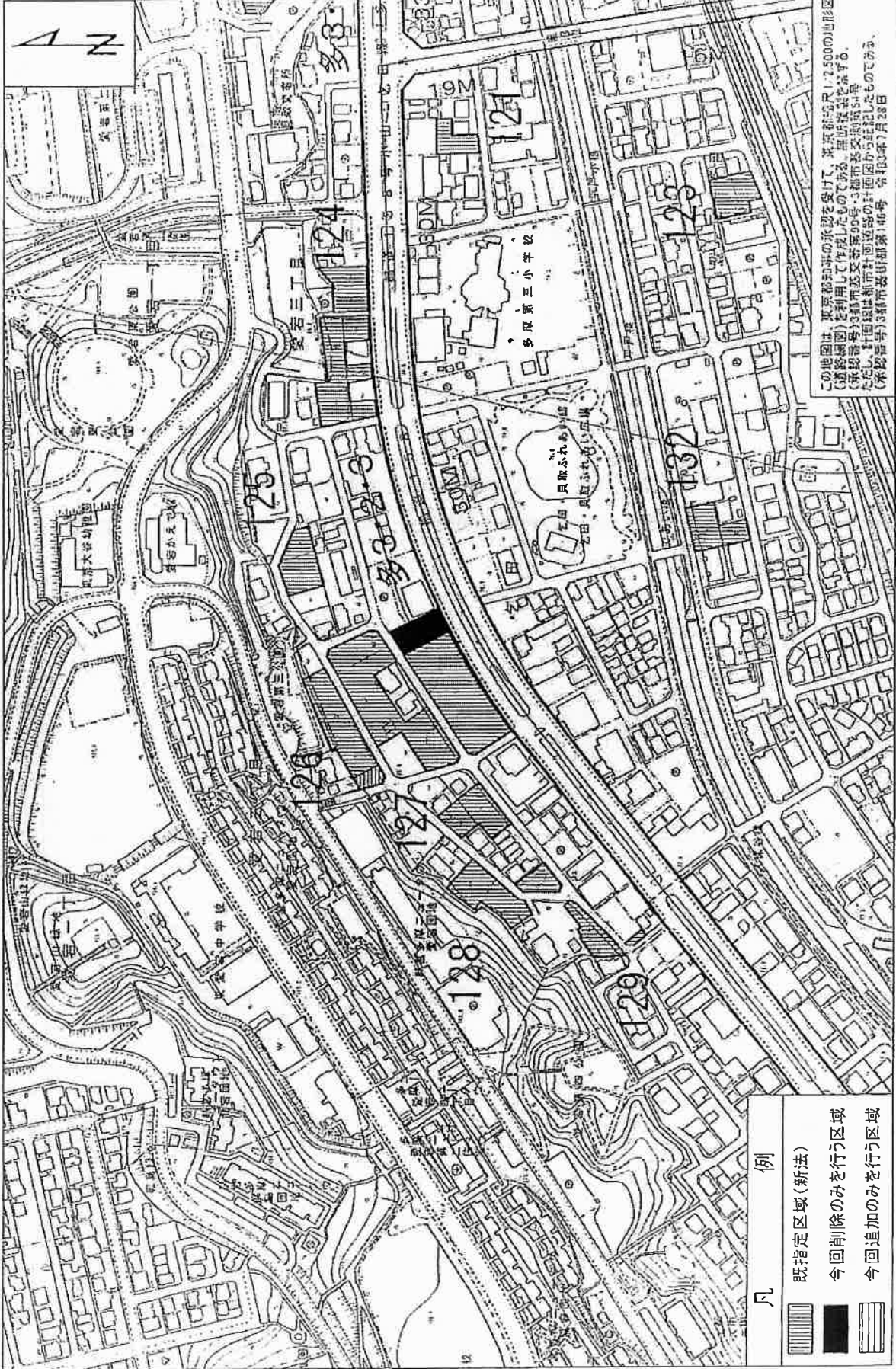





この地図は、東京都知事の承認を受けて、東京都縮尺1/2,500の地形図(建設縮図)を利用して作成したものである。無断複製を禁ずる。(承認番号)3都市基交審第90号・3都市基交測定50号。ただし、計画図は都市計画課の計画図から転記したものである。(承認番号)3都市基交審第140号。令和3年7月23日

縮尺 1:2,500
0 50 100 m

多摩都市計画生産緑地地区計画図（多摩市決定）

図面番号 09LD302 ・ 09L304 ・ 09LD311 ・ 09L313
 多摩市 09LD302 ・ 09L304 ・ 09LD311 ・ 09L313



- 凡 例
-  既指定区域(新法)
 -  今回削除のみを行う区域
 -  今回追加のみを行う区域

この地図は、東京府知事の承諾を受けて、東京府令第12500号の地形図(建設部図)を利用して作成したものである。無断複製を禁ずる。
 (建設部令第12500号) 3都府県 3都府県 3都府県 3都府県
 ただし、この図は新市計画建設部図から記載したものである。
 (建設部令第12500号) 3都府県 3都府県 3都府県 3都府県



別記第2号様式（第4条関係）

3都市政緑第369号

協議結果通知書

多摩市長
阿部 裕行 殿

令和3年9月8日付3多都都第552号で協議のあった多摩都市計画生産緑地地区の変更に係る都市計画法第21条第2項において準用する同法第19条第3項の協議については、都として意見はありません。

令和3年10月5日

東京都知事 小池 百合子
（公印省略）



令和3年11月9日
都市計画課

縦覧等の経過

多摩都市計画 生産緑地地区の変更

実施日又は機関	内容	備考
令和3年10月8日 ～ 令和3年10月21日	都市計画法第17条の規定に基づく 都市計画案の縦覧 (意見書の提出は令和3年10月21日まで)	縦覧者 0名 意見書 無し

