

資料2
令和3年11月9日
令和3年度第3回
多摩市都市計画審議会

特定生産緑地(多摩市)の指定

生産緑地(昭和49年法律第68号)第10条の2第1項の規定に基づき、特定生産緑地を次のように指定する。

番号	位置	生産緑地 地区番号	面積		申出基準日	備考	図面 番号
			生産緑地 地区 (都市計画)	特定生産緑地 既に指定されてい る区域			
022-1	多摩市一ノ宮一丁目地内	1	約16,160㎡	約15,080㎡	2022年11月2日		1
023-1	多摩市一ノ宮一丁目地内	1	約2,510㎡	0㎡	2023年10月25日		1
025-1	多摩市一ノ宮一丁目地内	1	約2,560㎡	0㎡	2025年12月7日		1
022-2	多摩市一ノ宮一丁目地内	2	約950㎡	約950㎡	2022年11月2日		1
022-3	多摩市一ノ宮一丁目地内	3	約1,390㎡	約1,390㎡	2022年11月2日		1
035-3	多摩市一ノ宮一丁目地内	3	約170㎡	0㎡	2036年2月9日		1
022-4	多摩市一ノ宮一丁目地内	4	約730㎡	約730㎡	2022年11月2日		1
022-5	多摩市一ノ宮一丁目地内	5	約1,430㎡	約1,430㎡	2022年11月2日		1
035-5	多摩市一ノ宮一丁目地内	5	約130㎡	0㎡	2036年2月9日		1
022-6	多摩市一ノ宮二丁目地内	6	約870㎡	約870㎡	2022年11月2日		1
022-7	多摩市一ノ宮四丁目地内	7	約2,690㎡	約2,690㎡	2022年11月2日		1
022-8	多摩市一ノ宮四丁目地内	8	約670㎡	約670㎡	2022年11月2日		1
022-9	多摩市和田地内	9	約1,260㎡	約1,260㎡	2022年11月2日		2
024-9	多摩市和田地内	9	約2,020㎡	0㎡	2024年10月3日		2
044-9	多摩市和田地内	9	約560㎡	0㎡	2045年1月21日		2
022-10	多摩市和田地内	10	約640㎡	約640㎡	2022年11月2日		2
022-12	多摩市和田地内	12	約2,040㎡	約2,040㎡	2022年11月2日		6
022-13	多摩市和田地内	13	約630㎡	約560㎡	2022年11月2日		5
022-15	多摩市和田地内	15	約1,270㎡	0㎡	2022年11月2日		5
022-16	多摩市和田地内	16	約4,720㎡	0㎡	2022年11月2日		5
022-17	多摩市和田地内	17	約1,040㎡	0㎡	2022年11月2日		5
022-19	多摩市和田地内	19	約3,360㎡	約3,270㎡	2022年11月2日		5
022-22	多摩市和田地内	22	約1,090㎡	約1,090㎡	2022年11月2日		5
022-23	多摩市和田地内	23	約1,120㎡	約1,120㎡	2022年11月2日		6
048-23	多摩市和田地内	23	約270㎡	0㎡	2049年2月26日		6

番号	位置	生産緑地 地区番号	面積		申請基準日	備考	図面番号	
			生産緑地 地区 (都市計画)	特定生産緑地				
				既に指定されてい る区域				新たに指定する区 域
022-24	多摩市和田地内	24	約750㎡	約750㎡	2022年11月2日		6	
022-25	多摩市和田地内	25	約1,150㎡	約1,150㎡	2022年11月2日		9	
022-26	多摩市和田地内	26	約1,210㎡	約1,210㎡	2022年11月2日		9	
022-27	多摩市和田地内	27	約710㎡	約0㎡	2022年11月2日		9	
022-29	多摩市和田地内	29	約580㎡	約580㎡	2022年11月2日		9	
022-30	多摩市和田地内	30	約1,330㎡	約1,330㎡	2022年11月2日		9	
022-32	多摩市和田地内	32	約1,040㎡	約1,040㎡	2022年11月2日		9	
022-33	多摩市和田地内	33	約1,270㎡	約1,270㎡	2022年11月2日		9	
022-34	多摩市一ノ宮四丁目地内	34	約550㎡	約550㎡	2022年11月2日		2	
035-34	多摩市一ノ宮四丁目地内	34	約150㎡	0㎡	2036年2月9日		2	
022-36	多摩市東寺方一丁目地内	36	約2,410㎡	0㎡	2022年11月2日	約2,180㎡	3	
022-38	多摩市東寺方一丁目地内	38	約810㎡	0㎡	2022年11月2日	約810㎡	3	
022-39	多摩市東寺方一丁目地内	39	約780㎡	0㎡	2022年11月2日	約780㎡	3	
022-40	多摩市東寺方地内	40	約3,420㎡	0㎡	2022年11月2日	約3,420㎡	6	
022-41	多摩市東寺方地内	41	約990㎡	0㎡	2022年11月2日	約990㎡	6	
022-42	多摩市東寺方地内	42	約1,910㎡	0㎡	2022年11月2日	約1,910㎡	6	
022-44	多摩市東寺方地内	44	約1,260㎡	0㎡	2022年11月2日	約1,260㎡	6	
022-45	多摩市百草地内	45	約720㎡	0㎡	2022年11月2日	約0㎡	6	
022-47	多摩市落川地内	47	約550㎡	約550㎡	2022年11月2日	約0㎡	10	
022-48	多摩市桜ヶ丘3丁目地内	48	約2,810㎡	約2,810㎡	2022年11月2日	約0㎡	10	
022-49	多摩市落川地内	49	約1,440㎡	約1,440㎡	2022年11月2日	約0㎡	10	
022-51	多摩市百草地内	51	約1,060㎡	約1,060㎡	2022年11月2日	約0㎡	9	
049-51	多摩市百草地内	51	約170㎡	0㎡	2049年12月3日	約0㎡	9	
022-52	多摩市桜ヶ丘四丁目地内	52	約4,530㎡	約4,530㎡	2022年11月2日	約0㎡	2	
024-52	多摩市東寺方地内	52	約1,320㎡	0㎡	2024年10月3日	約0㎡	2	
022-53	多摩市関戸一丁目地内	53	約610㎡	約610㎡	2022年11月2日	約0㎡	1	
022-58	多摩市関戸五丁目地内	58	約18,540㎡	約18,540㎡	2022年11月2日	約0㎡	7	
023-58	多摩市関戸五丁目地内	58	約1,400㎡	0㎡	2023年10月25日	約1,400㎡	7	
022-59	多摩市関戸六丁目地内	59	約680㎡	約680㎡	2022年11月2日	約0㎡	7	
022-60	多摩市関戸六丁目地内	60	約810㎡	約810㎡	2022年11月2日	約0㎡	7	
048-60	多摩市桜ヶ丘一丁目地内	60	約170㎡	0㎡	2049年2月26日	約0㎡	7	
022-61	多摩市関戸六丁目地内	61	約18,900㎡	約17,340㎡	2022年11月2日	約380㎡	11	
022-63	多摩市関戸六丁目地内	63	約3,110㎡	約3,110㎡	2022年11月2日	約0㎡	11	

番号	位置	生産緑地 地区番号	面積		申出基準日	備考	図面 番号
			生産緑地 地区 (都市計画)	特定生産緑地 既に指定されてい る区域			
022-64	多摩市具取地内	64	約2,960㎡	約2,240㎡	約720㎡		10
022-65	多摩市具取地内	65	約620㎡	約620㎡	約0㎡		10
022-69	多摩市連光寺三丁目地内	69	約1,690㎡	約1,690㎡	約0㎡		4
022-70	多摩市連光寺三丁目地内	70	約1,120㎡	約1,120㎡	約0㎡		4
022-71	多摩市連光寺三丁目地内	71	約880㎡	約880㎡	約0㎡		7
022-75	多摩市連光寺三丁目地内	75	約960㎡	約960㎡	約0㎡		8
022-79	多摩市連光寺五丁目地内	79	約1,680㎡	約1,680㎡	約0㎡		12
022-80	多摩市連光寺五丁目地内	80	約1,840㎡	約1,840㎡	約0㎡		12
022-81	多摩市連光寺五丁目地内	81	約3,330㎡	約3,330㎡	約0㎡		12
023-81	多摩市連光寺五丁目地内	81	約180㎡	0㎡	約180㎡	2023年10月25日	12
022-83	多摩市連光寺六丁目地内	83	約1,860㎡	0㎡	約1,860㎡	2022年11月2日	12
022-85	多摩市連光寺六丁目地内	85	約1,370㎡	0㎡	約0㎡	2022年11月2日	16
022-86	多摩市連光寺六丁目地内	86	約1,200㎡	0㎡	約0㎡	2022年11月2日	16
022-87	多摩市連光寺六丁目地内	87	約2,590㎡	0㎡	約2,590㎡	2022年11月2日	16
023-87	多摩市連光寺六丁目地内	87	約1,240㎡	0㎡	約0㎡	2023年10月25日	16
022-88	多摩市連光寺六丁目地内	88	約750㎡	約750㎡	約0㎡	2022年11月2日	16
022-89	多摩市連光寺六丁目地内	89	約3,310㎡	約3,310㎡	約0㎡	2022年11月2日	16
022-91	多摩市連光寺六丁目地内	91	約14,570㎡	0㎡	約0㎡	2022年11月2日	16
022-92	多摩市馬引沢一丁目地内	92	約600㎡	約600㎡	約0㎡	2022年11月2日	15
022-93	多摩市諏訪一丁目地内	93	約2,560㎡	約2,560㎡	約0㎡	2022年11月2日	15
022-94	多摩市馬引沢二丁目地内	94	約3,390㎡	約3,390㎡	約0㎡	2022年11月2日	15
047-94	多摩市馬引沢二丁目地内	94	約0㎡	0㎡	約0㎡	2048年2月23日	15
022-95	多摩市諏訪一丁目地内	95	約700㎡	約700㎡	約0㎡	2022年11月2日	18
022-96	多摩市諏訪一丁目地内	96	約720㎡	約720㎡	約0㎡	2022年11月2日	18
022-97	多摩市馬引沢二丁目地内	97	約2,550㎡	約2,550㎡	約0㎡	2022年11月2日	18
043-97	多摩市馬引沢二丁目地内	97	約130㎡	0㎡	約0㎡	2044年2月19日	18
022-98	多摩市諏訪一丁目地内	98	約2,860㎡	約2,860㎡	約0㎡	2022年11月2日	18
022-99	多摩市馬引沢二丁目地内	99	約1,420㎡	約1,420㎡	約0㎡	2022年11月2日	18
022-100	多摩市諏訪一丁目地内	100	約1,650㎡	約1,650㎡	約0㎡	2022年11月2日	18
051-100	多摩市諏訪一丁目地内	100	約40㎡	約0㎡	約0㎡	2051年12月1日	18
022-101	多摩市諏訪三丁目地内	101	約590㎡	約590㎡	約0㎡	2022年11月2日	18
022-103	多摩市馬引沢二丁目地内	103	約1,330㎡	約1,330㎡	約0㎡	2022年11月2日	18
022-105	多摩市関戸六丁目地内	105	約830㎡	約830㎡	約0㎡	2022年11月2日	11
022-106	多摩市関戸六丁目地内	106	約1,460㎡	約1,460㎡	約0㎡	2022年11月2日	11

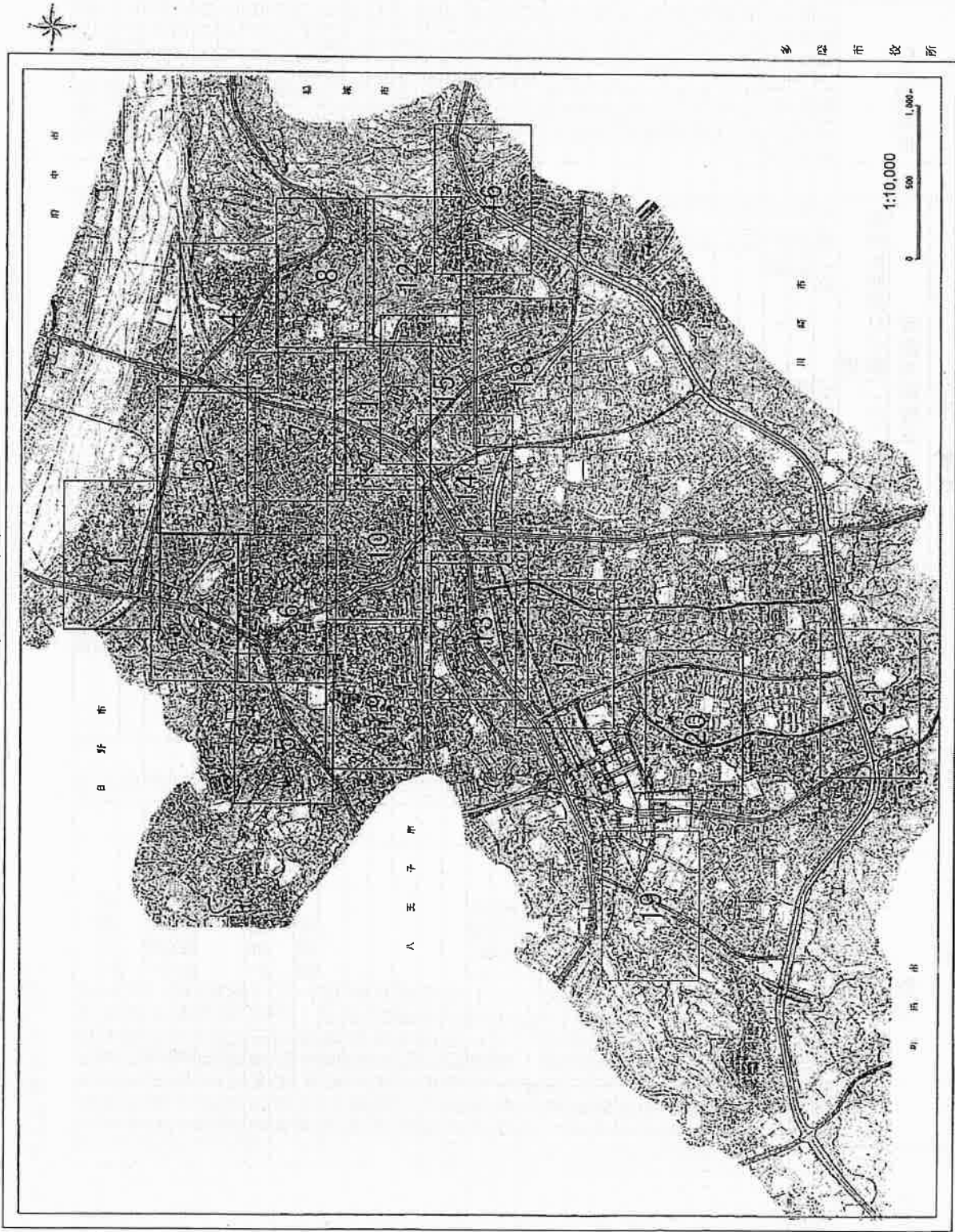
番号	位置	生産緑地 地区番号	面積			申出基準日	備考	図面番号
			生産緑地 地区 (都市計画)	既に指定されてい る区域	特定生産緑地 新たに指定する区 域			
022-108	多摩市馬引沢一丁目地内	108	約7,050㎡	約7,050㎡	約0㎡	2022年11月2日		11
026-108	多摩市馬引沢一丁目地内	108	約60㎡	0㎡	約0㎡	2026年9月18日		11
022-109	多摩市馬引沢一丁目地内	109	約840㎡	約840㎡	約0㎡	2022年11月2日		11
022-110	多摩市馬引沢一丁目地内	110	約2,130㎡	約1,460㎡	約460㎡	2022年11月2日		11
049-110	多摩市馬引沢一丁目地内	110	約290㎡	0㎡	約0㎡	2049年12月3日		11
022-111	多摩市馬引沢一丁目地内	111	約2,220㎡	約2,220㎡	約0㎡	2022年11月2日		11
022-112	多摩市諏訪一丁目地内	112	約510㎡	約510㎡	約0㎡	2022年11月2日		11
022-113	多摩市永山一丁目地内	113	約570㎡	約570㎡	約0㎡	2022年11月2日		14
022-116	多摩市永山二丁目地内	116	約2,450㎡	約2,450㎡	約0㎡	2022年11月2日		14
022-117	多摩市之田地内	117	約750㎡	約750㎡	約0㎡	2022年11月2日		14
022-118	多摩市之田地内	118	約640㎡	約640㎡	約0㎡	2022年11月2日		14
022-119	多摩市之田地内	119	約830㎡	約830㎡	約0㎡	2022年11月2日		13
022-120	多摩市愛宕二丁目地内	120	約1,190㎡	約1,190㎡	約0㎡	2022年11月2日		13
022-121	多摩市之田地内	121	約500㎡	0㎡	約0㎡	2022年11月2日		13
022-122	多摩市豊ヶ丘二丁目地内	122	約540㎡	0㎡	約540㎡	2022年11月2日		17
022-123	多摩市豊ヶ丘一丁目地内	123	約810㎡	約810㎡	約0㎡	2022年11月2日		13
022-124	多摩市之田地内	124	約2,690㎡	約2,690㎡	約0㎡	2022年11月2日		13
022-125	多摩市之田地内	125	約1,060㎡	約1,060㎡	約0㎡	2022年11月2日		13
022-126	多摩市之田地内	126	約7,680㎡	約7,680㎡	約0㎡	2022年11月2日		13
051-126	多摩市之田地内	126	約230㎡	約0㎡	約0㎡	2022年11月2日		13
022-127	多摩市之田地内	127	約1,090㎡	約1,090㎡	約0㎡	2051年12月1日	申出基準日は予定	13
022-128	多摩市之田地内	128	約1,610㎡	約980㎡	約630㎡	2022年11月2日		13
022-129	多摩市之田地内	129	約510㎡	0㎡	約440㎡	2022年11月2日		13
035-129	多摩市之田地内	129	約190㎡	0㎡	約0㎡	2036年2月9日		13
022-132	多摩市豊ヶ丘一丁目地内	132	約970㎡	約970㎡	約0㎡	2022年11月2日		13
022-135	多摩市豊ヶ丘一丁目地内	135	約860㎡	約860㎡	約0㎡	2022年11月2日		17
022-137	多摩市落合三丁目地内	137	約770㎡	0㎡	約0㎡	2022年11月2日		20
022-138	多摩市落合二丁目地内	138	約3,000㎡	約3,000㎡	約0㎡	2022年11月2日		20
022-141	多摩市落合二丁目地内	141	約540㎡	約300㎡	約0㎡	2022年11月2日		20
022-142	多摩市鶴牧二丁目地内	142	約1,130㎡	約1,130㎡	約0㎡	2022年11月2日		19
022-145	多摩市南野二丁目地内	145	約590㎡	約590㎡	約0㎡	2022年11月2日		21
022-146	多摩市南野二丁目地内	146	約1,130㎡	約1,130㎡	約0㎡	2022年11月2日		21
023-148	多摩市和田地内	148	約830㎡	0㎡	約830㎡	2023年10月25日		2

番号	位置	生産緑地 地区番号	面積		申出基準日	備考	図面 番号	
			生産緑地 地区 (都市計画)	特定生産緑地 既に指定されてい る区域				新たに指定する区 域
023-149	多摩市連光寺四丁目地内	149	約1,980㎡	0㎡	約1,980㎡		2023年10月25日	8
023-150	多摩市関戸六丁目地内	150	約700㎡	0㎡	約700㎡		2023年10月25日	11
023-151	多摩市諏訪一丁目地内	151	約760㎡	0㎡	約760㎡		2023年10月25日	14
050-151	多摩市諏訪一丁目地内	151	約90㎡	0㎡	約0㎡		2050年12月1日	14
023-153	多摩市和田地内	153	約990㎡	0㎡	約0㎡		2023年10月25日	9
024-155	多摩市和田地内	155	約1,480㎡	0㎡	約0㎡		2024年10月3日	9
024-156	多摩市和田地内	156	約1,510㎡	0㎡	約0㎡		2024年10月3日	9
024-158	多摩市馬引沢一丁目地内	158	約1,170㎡	0㎡	約0㎡		2024年10月3日	15
025-159	多摩市一ノ宮三丁目地内	159	約800㎡	0㎡	約0㎡		2025年12月7日	3
022-160	多摩市連光寺二丁目地内	160	約720㎡	約720㎡	約0㎡		2022年11月2日	7
022-163	多摩市和田地内	163	約500㎡	約500㎡	約0㎡		2022年11月2日	9
032-164	多摩市和田地内	164	約1,040㎡	0㎡	約0㎡		2032年12月6日	9
035-165	多摩市一ノ宮一丁目地内	165	約600㎡	0㎡	約0㎡		2036年2月9日	1
035-166	多摩市連光寺二丁目地内	166	約550㎡	0㎡	約0㎡		2036年2月9日	7
035-167	多摩市桜ヶ丘一丁目地内	167	約940㎡	0㎡	約0㎡		2036年2月9日	7
035-168	多摩市和田地内	168	約1,230㎡	0㎡	約0㎡		2036年2月9日	6
035-169	多摩市和田地内	169	約2,020㎡	0㎡	約0㎡		2036年2月9日	5
035-170	多摩市和田地内	170	約1,880㎡	0㎡	約0㎡		2036年2月9日	9
035-171	多摩市百草地内	171	約970㎡	0㎡	約0㎡		2036年2月9日	9
044-171	多摩市百草地内	171	約400㎡	0㎡	約0㎡		2045年1月21日	9
035-172	多摩市百草地内	172	約1,180㎡	0㎡	約0㎡		2036年2月9日	9
035-173	多摩市中沢一丁目地内	173	約700㎡	0㎡	約0㎡		2036年2月9日	19
022-174	多摩市和田地内	174	約750㎡	0㎡	約750㎡		2022年11月2日	5
043-175	多摩市馬引沢一丁目地内	175	約970㎡	0㎡	約0㎡		2044年2月19日	11
044-176	多摩市和田地内	176	約1,850㎡	0㎡	約0㎡		2045年1月21日	9
044-177	多摩市和田地内	177	約610㎡	0㎡	約0㎡		2045年1月21日	2
048-178	多摩市連光寺六丁目地内	178	約500㎡	0㎡	約0㎡		2049年2月26日	12
048-179	多摩市連光寺二丁目地内	179	約400㎡	0㎡	約0㎡		2049年2月26日	7
049-180	多摩市和田地内	180	約440㎡	0㎡	約0㎡		2049年12月3日	6
049-181	多摩市連光寺三丁目地内	181	約2,020㎡	0㎡	約0㎡		2049年12月3日	8
049-182	多摩市和田地内	182	約1,050㎡	0㎡	約0㎡		2049年12月3日	2

「区域は指定図表示のとおり」

多摩市特定生産緑地総括図

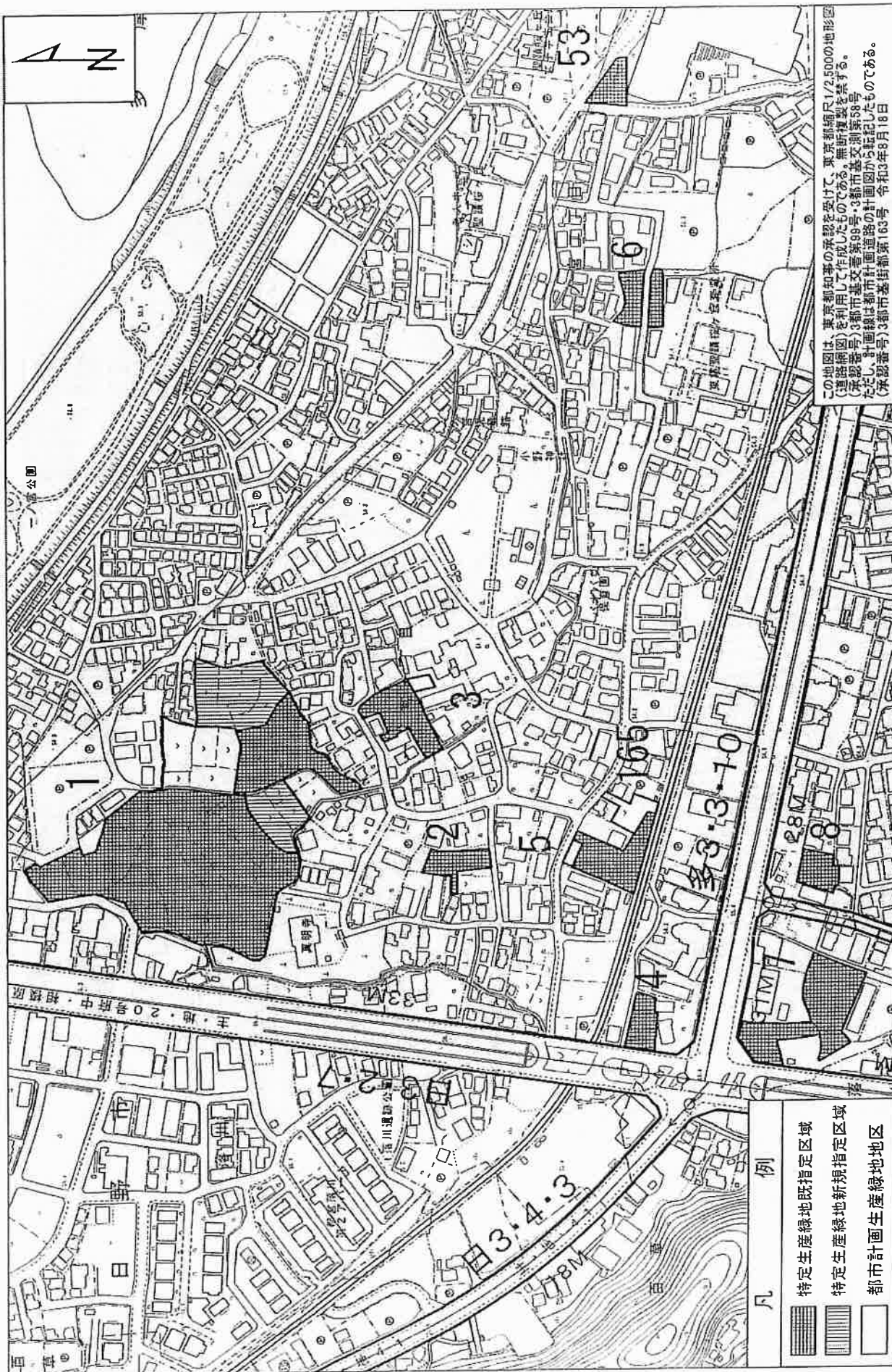
多摩市全図



令和3年12月作成

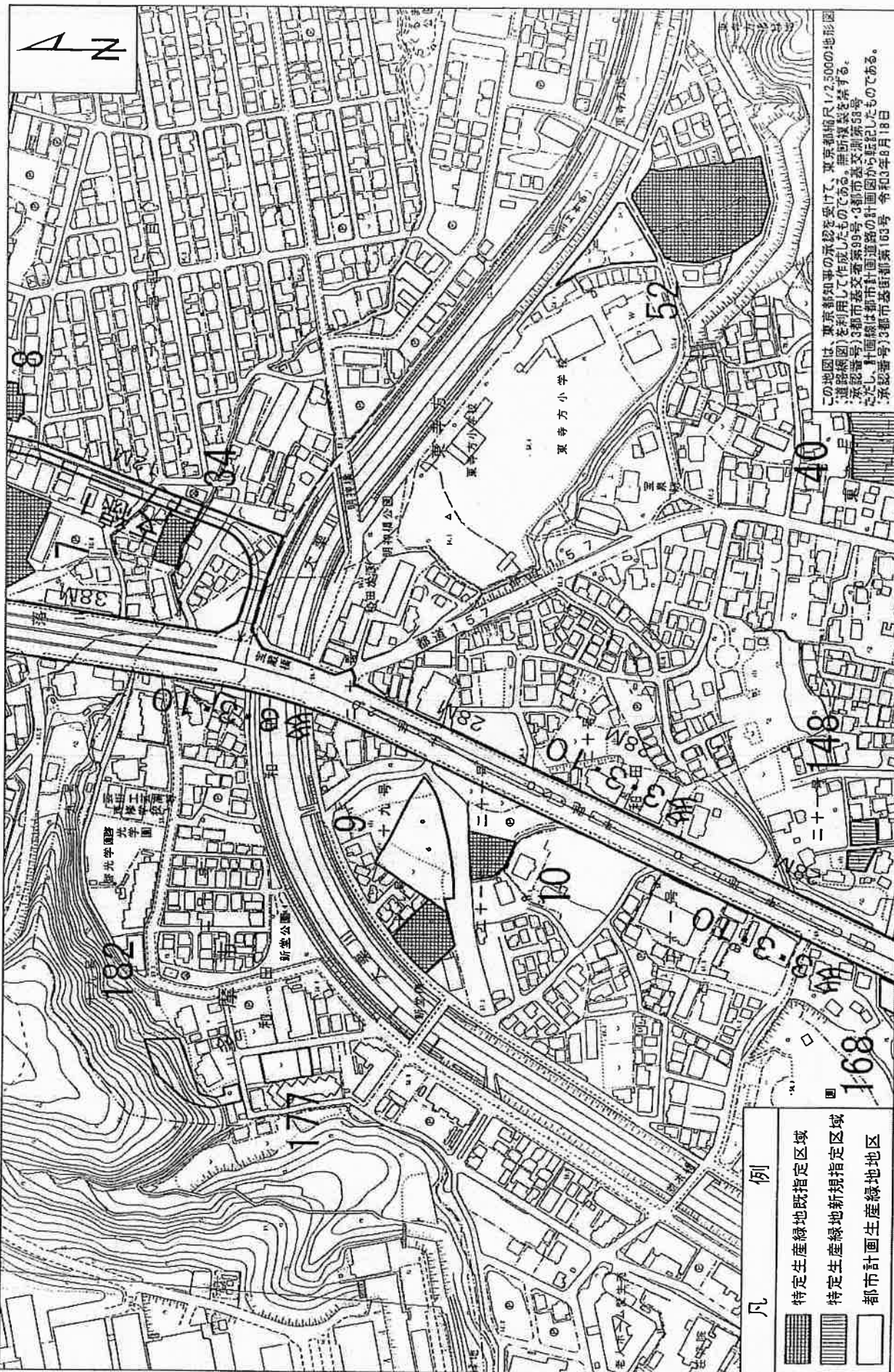
マコトエコーシステム建設会社

多摩市特定生産緑地指定図



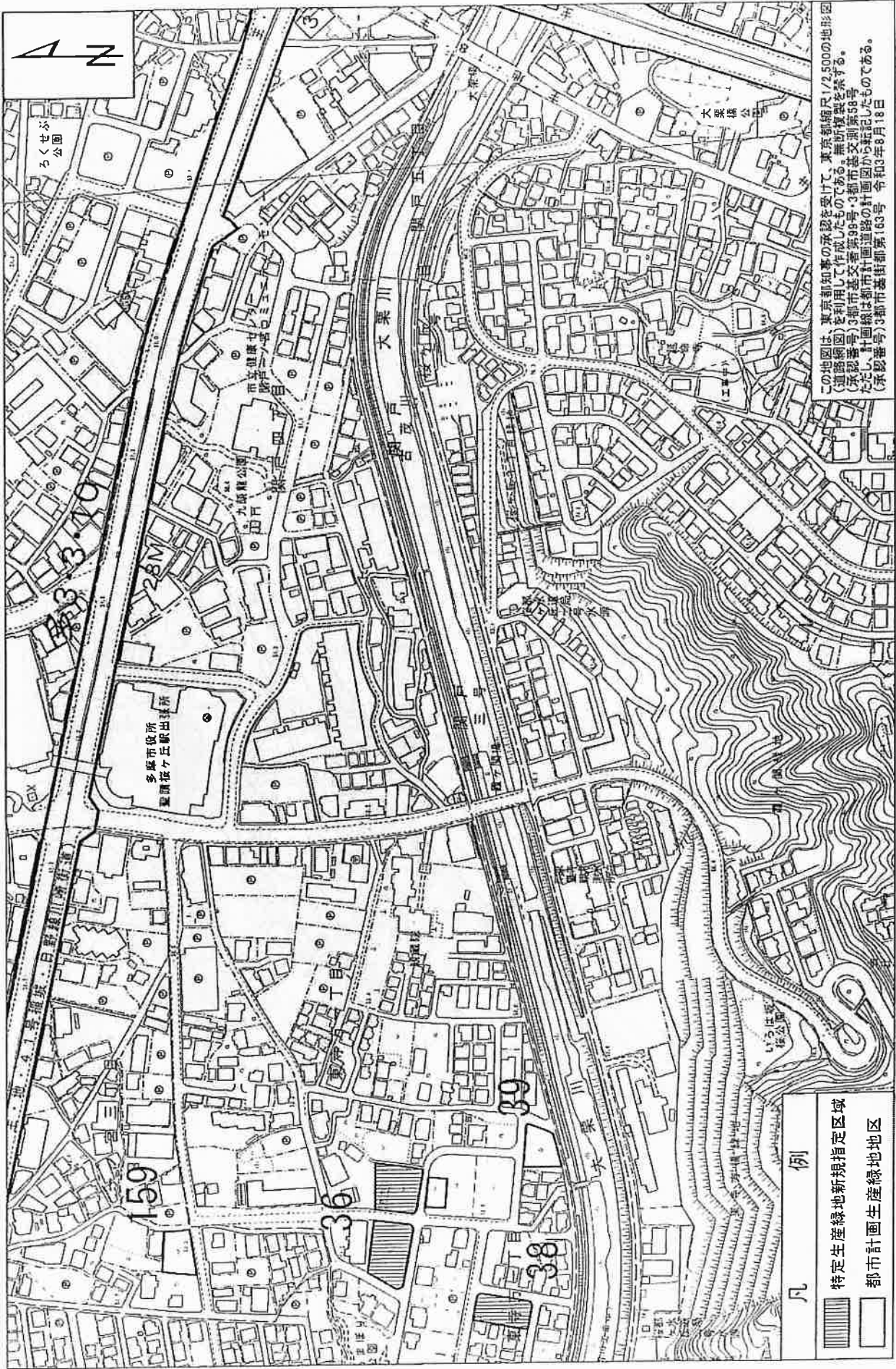
多摩市特定生産緑地指定図

図面番号 2/21 地形図番号
 多摩市 09LD204・09LD213・09LD302・09LD311



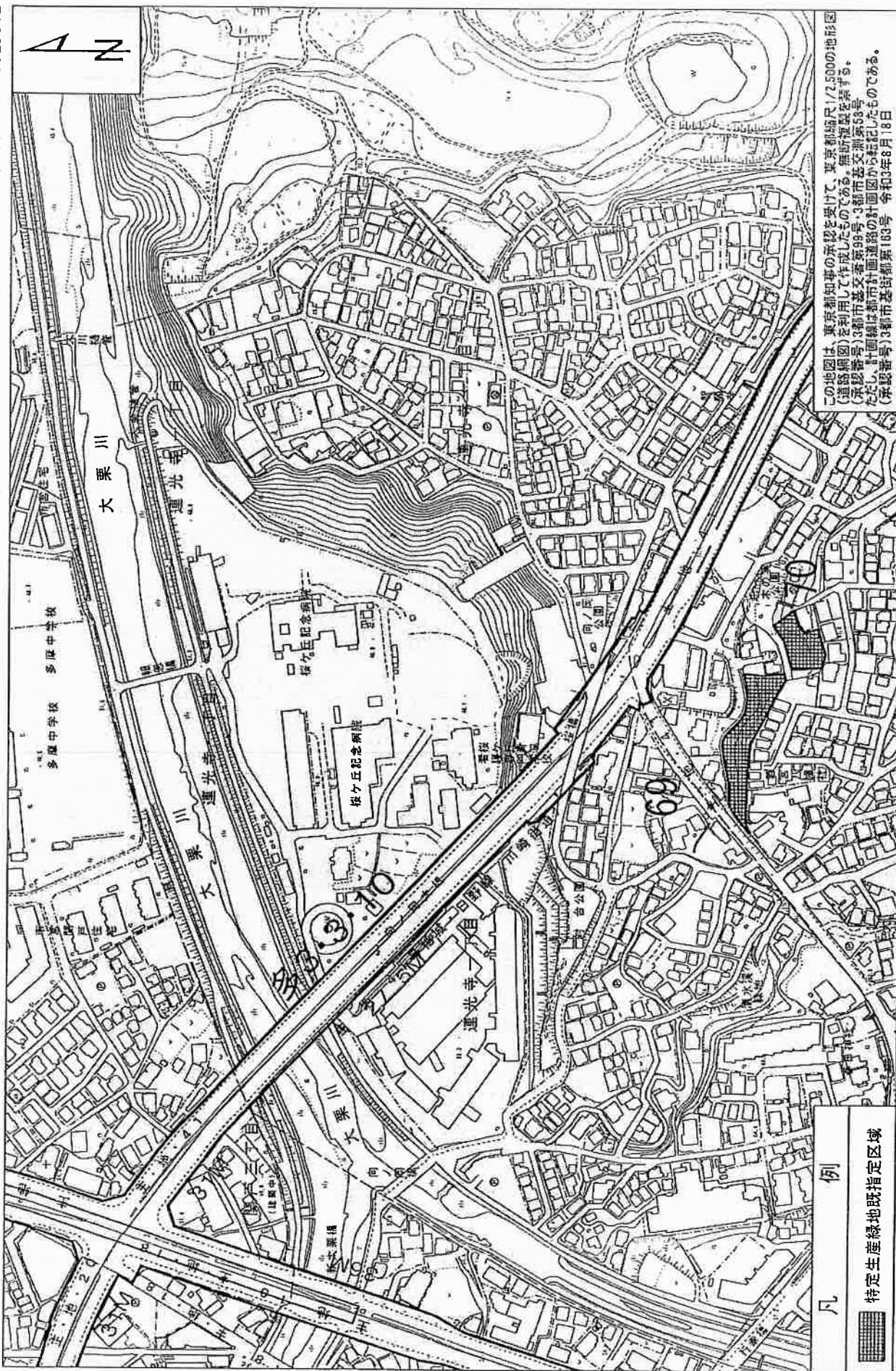
多摩市特定生産緑地指定図

図面番号 3/21 地形図番号
 多摩市 09LD213 09LD311

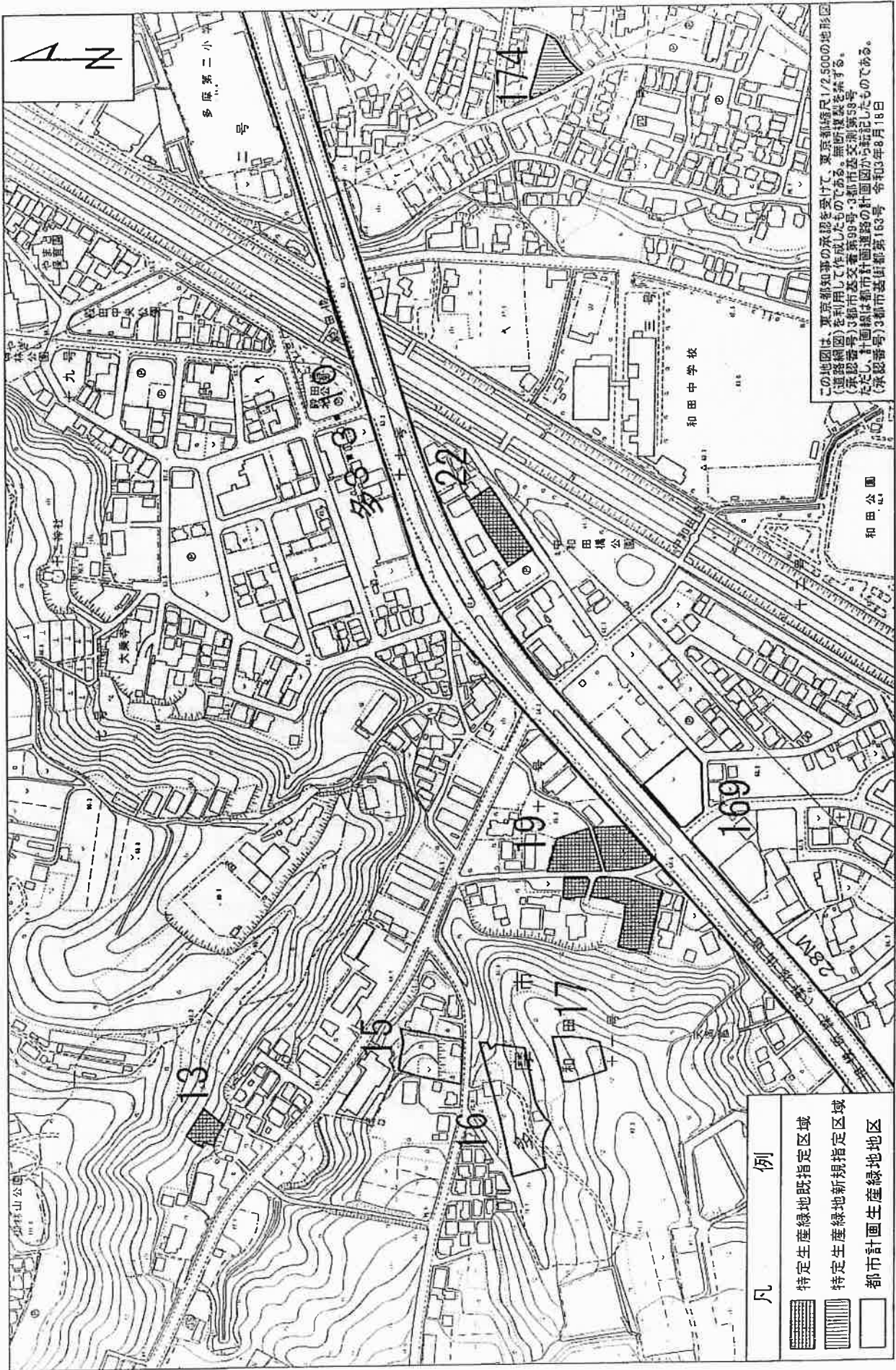


多摩市特定生産緑地指定図

多摩市 09LD213 ・ 09LD214 ・ 09LD311 ・ 09LD312
 図面番号 4/21 地形図番号

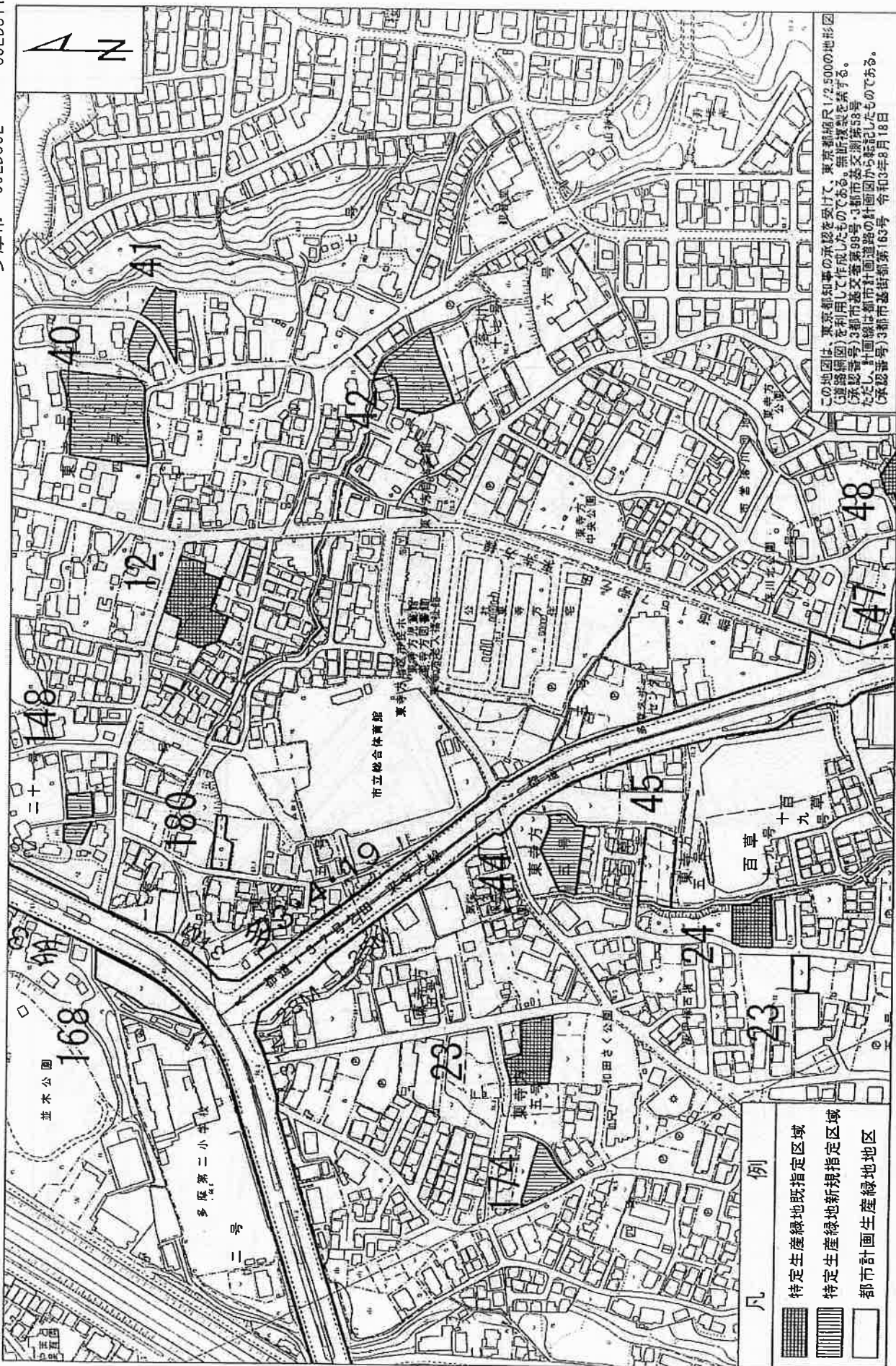


多摩市特定生産緑地指定図



多摩市特定生産緑地指定図

図面番号 6/21 地形図番号
多摩市 09LD302 . 09LD311



縮尺 1:2,500
0 50 100 m

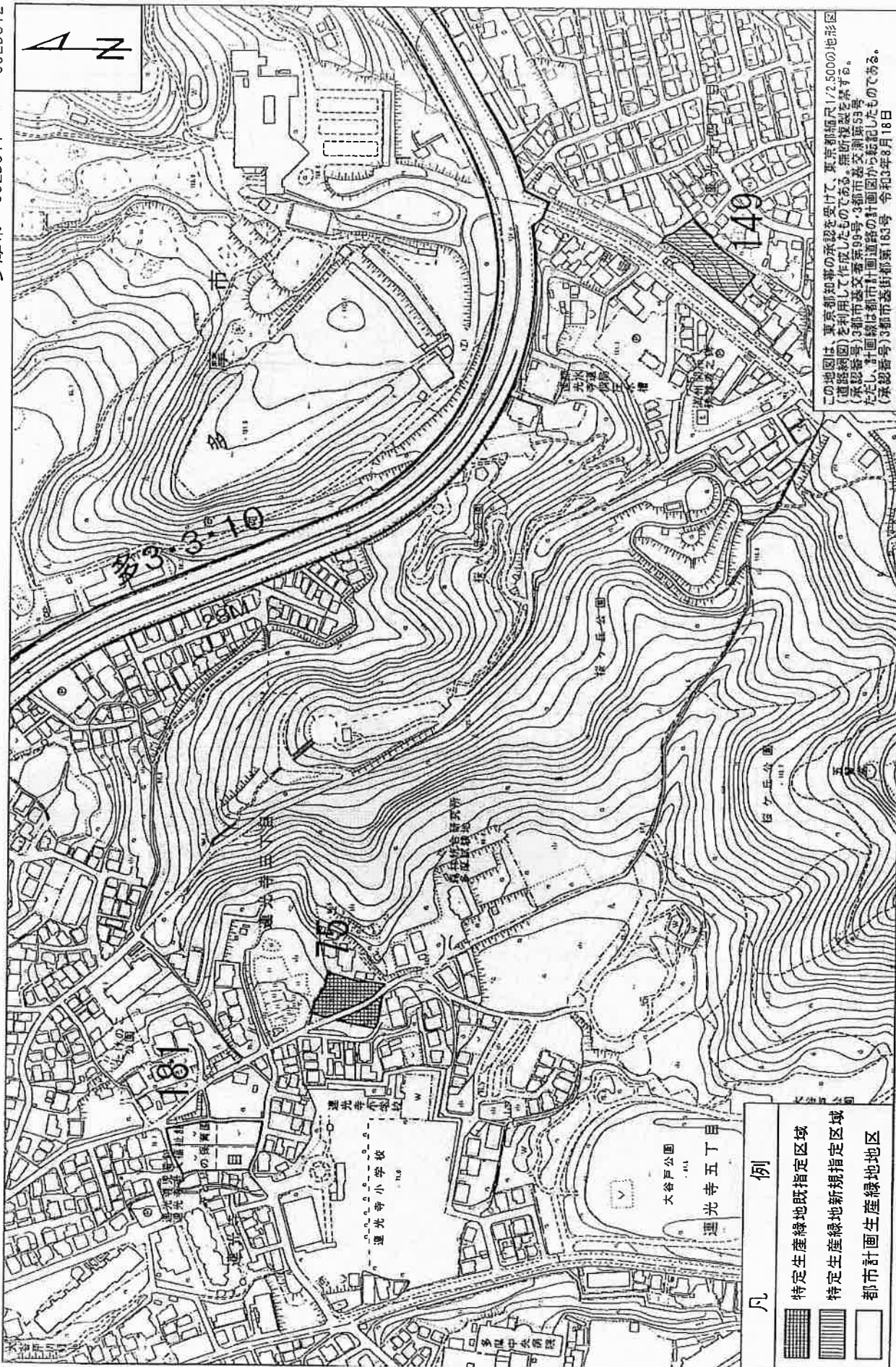
多摩市特定生産緑地指定図



縮尺 1:2,500
0 50 100 m

多摩市特定生産緑地指定図

図面番号 8/21 地形図番号
多摩市 09LD311・09LD312



縮尺 1:2,500
0 50 100 m