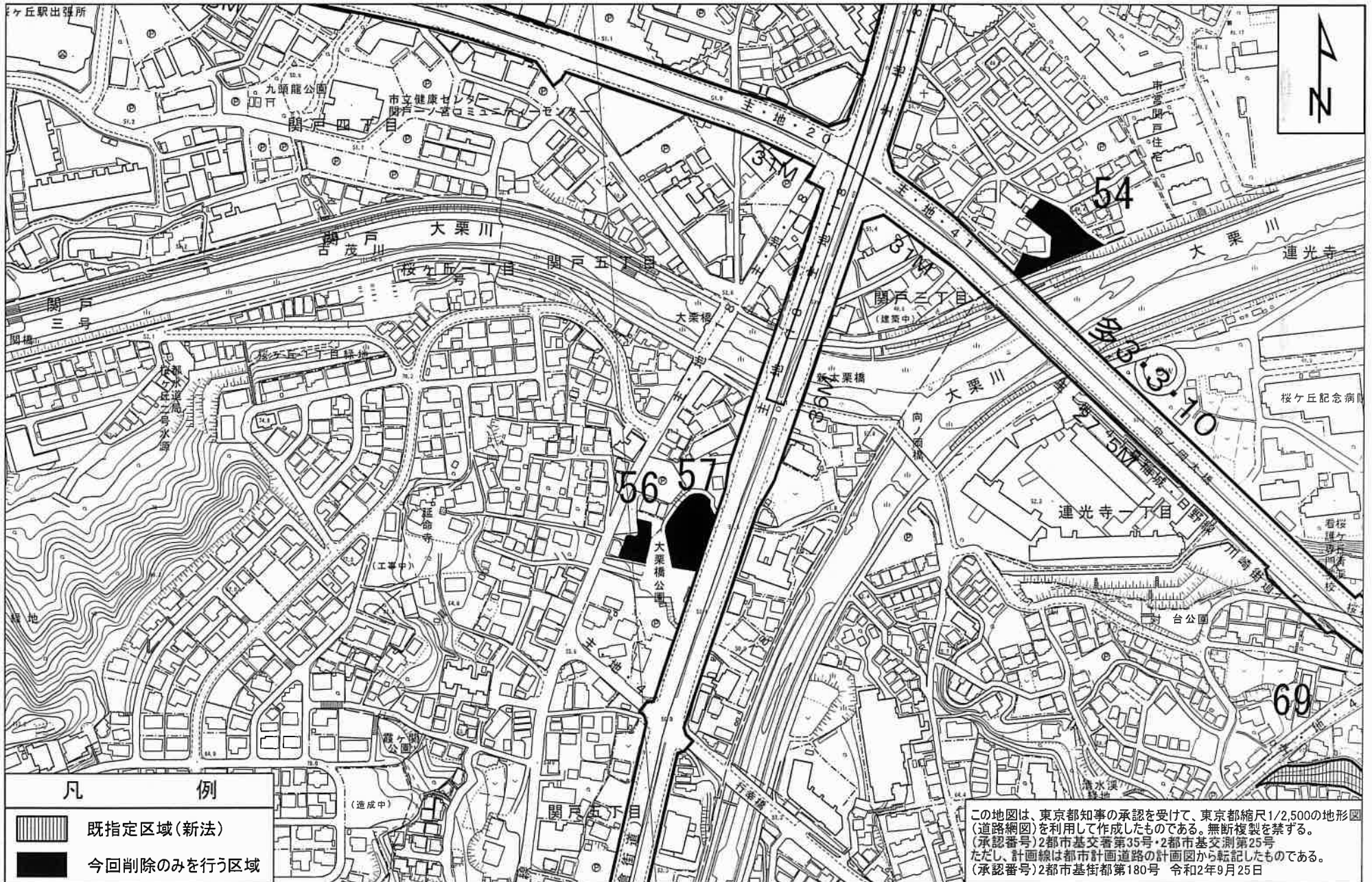




# 多摩都市計画生産緑地地区計画図（多摩市決定）

図面番号 地形図番号  
多摩市 09LD213・09LD311



**凡 例**

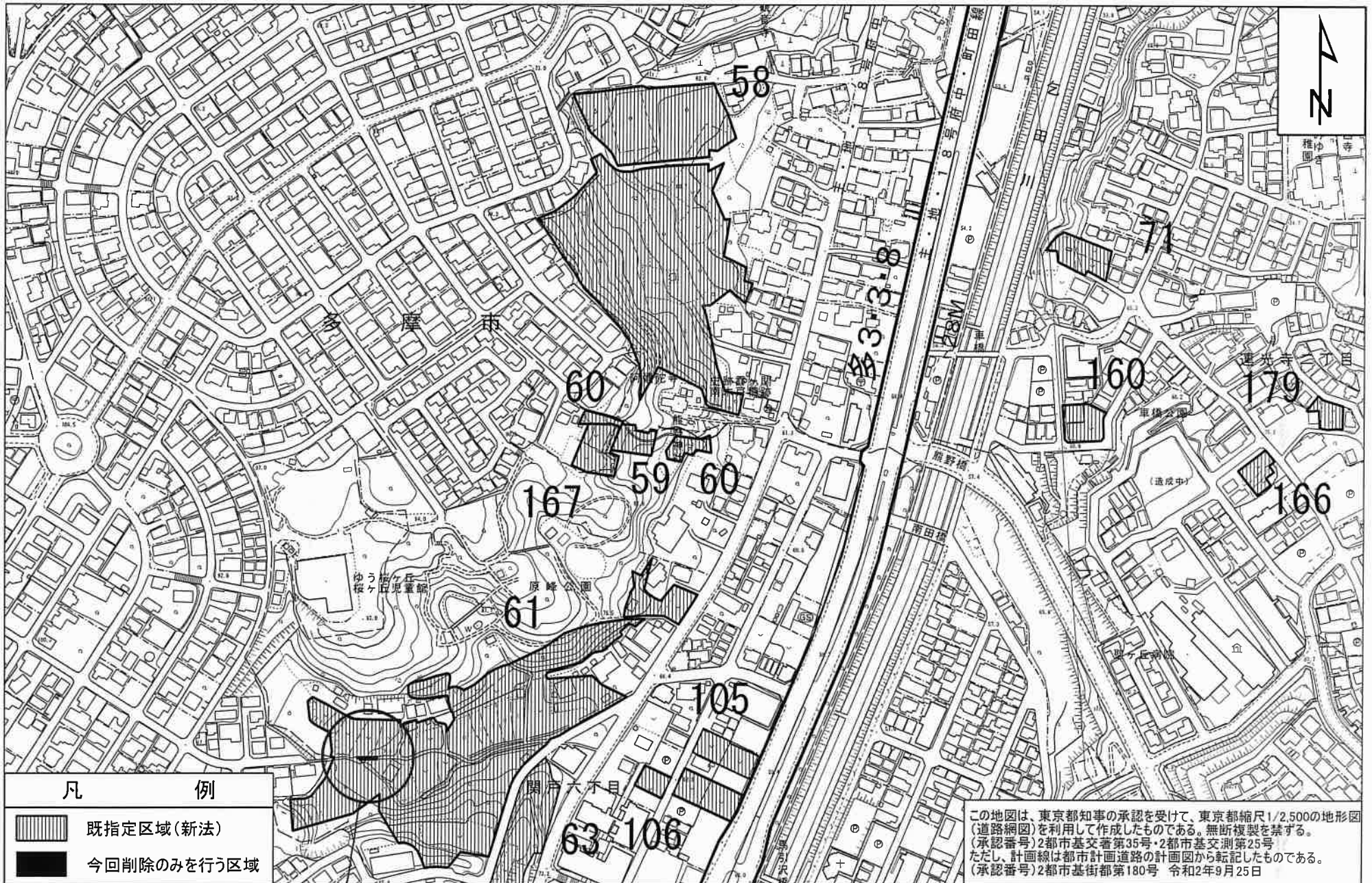
-  既指定区域(新法)
-  今回削除のみを行う区域



この地図は、東京都知事の承認を受けて、東京都縮尺1/2,500の地形図(道路網図)を利用して作成したものである。無断複製を禁ずる。  
(承認番号)2都市基交審第35号・2都市基交測第25号  
ただし、計画線は都市計画道路の計画図から転記したものである。  
(承認番号)2都市基街都第180号 令和2年9月25日

縮尺 1:2,500  
0 50 100  
m

# 多摩都市計画生産緑地地区計画図（多摩市決定）

図面番号 地形図番号  
多摩市 09LD311



凡 例	
	既指定区域(新法)
	今回削除のみを行う区域

この地図は、東京都知事の承認を受けて、東京都縮尺1/2,500の地形図(道路網図)を利用して作成したものである。無断複製を禁ずる。  
(承認番号)2都市基交第35号・2都市基交測第25号  
ただし、計画線は都市計画道路の計画図から転記したものである。  
(承認番号)2都市基街都第180号 令和2年9月25日

円中心の黒塗り部分を一部削除

縮尺 1:2,500  
0 50 100 m





# 多摩都市計画生産緑地地区計画図（多摩市決定）

図面番号 地形図番号

多摩市 09LD314



凡 例	
	既指定区域(新法)
	今回削除のみを行う区域

この地図は、東京都知事の承認を受けて、東京都縮尺1/2,500の地形図(道路網図)を利用して作成したものである。無断複製を禁ずる。  
 (承認番号)2都市基交着第35号・2都市基交測第25号  
 ただし、計画線は都市計画道路の計画図から転記したものである。  
 (承認番号)2都市基街都第180号 令和2年9月25日

# 多摩都市計画生産緑地地区計画図（多摩市決定）

図面番号 地形図番号  
多摩市 09LD402



凡 例  
 今回削除のみを行う区域

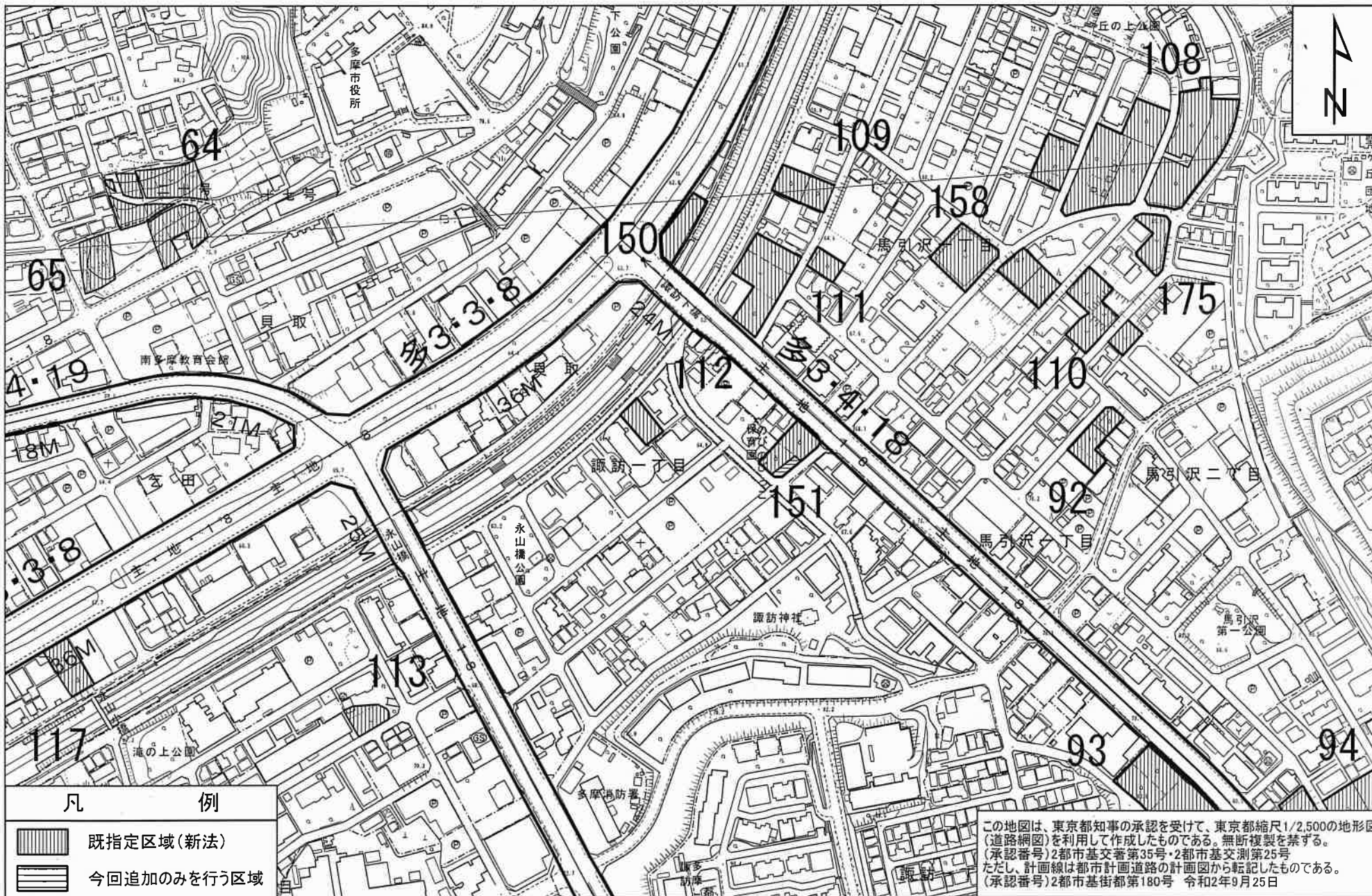
この地図は、東京都知事の承認を受けて、東京都縮尺1/2,500の地形図（道路網図）を利用して作成したものである。無断複製を禁ずる。  
 （承認番号）2都市基交著第35号・2都市基交測第25号  
 ただし、計画線は都市計画道路の計画図から転記したものである。  
 （承認番号）2都市基街都第180号 令和2年9月25日





# 多摩都市計画生産緑地地区計画図（多摩市決定）

図面番号 地形図番号

多摩市 09LD311・09LD313



凡 例	
	既指定区域(新法)
	今回追加のみを行う区域

この地図は、東京都知事の承認を受けて、東京都縮尺1/2,500の地形図(道路網図)を利用して作成したものである。無断複製を禁ずる。(承認番号)2都市基交著第35号・2都市基交測第25号  
ただし、計画線は都市計画道路の計画図から転記したものである。(承認番号)2都市基街都第180号 令和2年9月25日