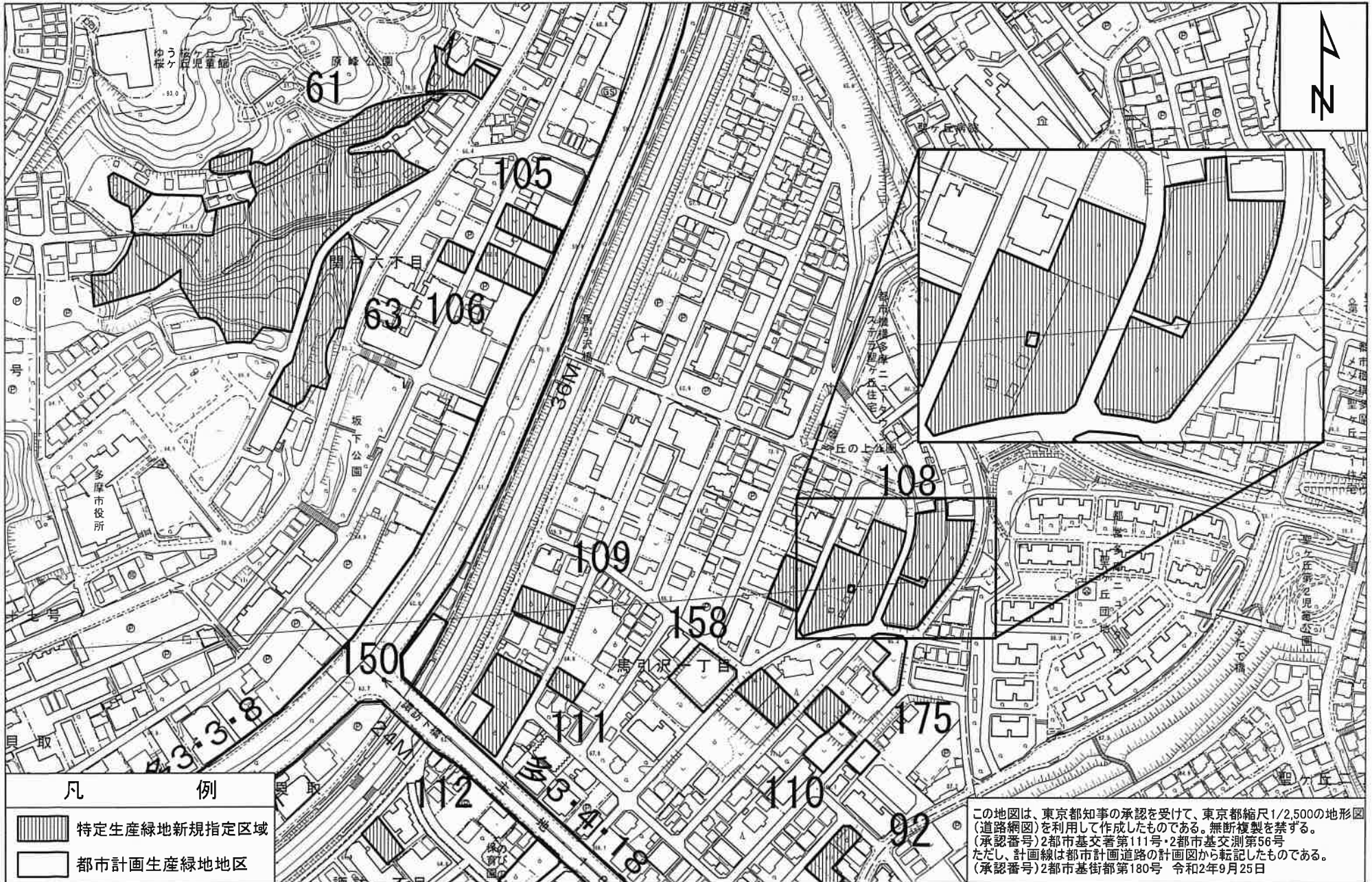


多摩市特定生産緑地指定図

図面番号 11/21 地形図番号

多摩市 09LD311



縮尺 1:2,500
 0 50 100 m

多摩市特定生産緑地指定図

図面番号 12/21 地形図番号
 多摩市 09LD311 ・ 09LD312 ・ 09LD313 ・ 09LD314

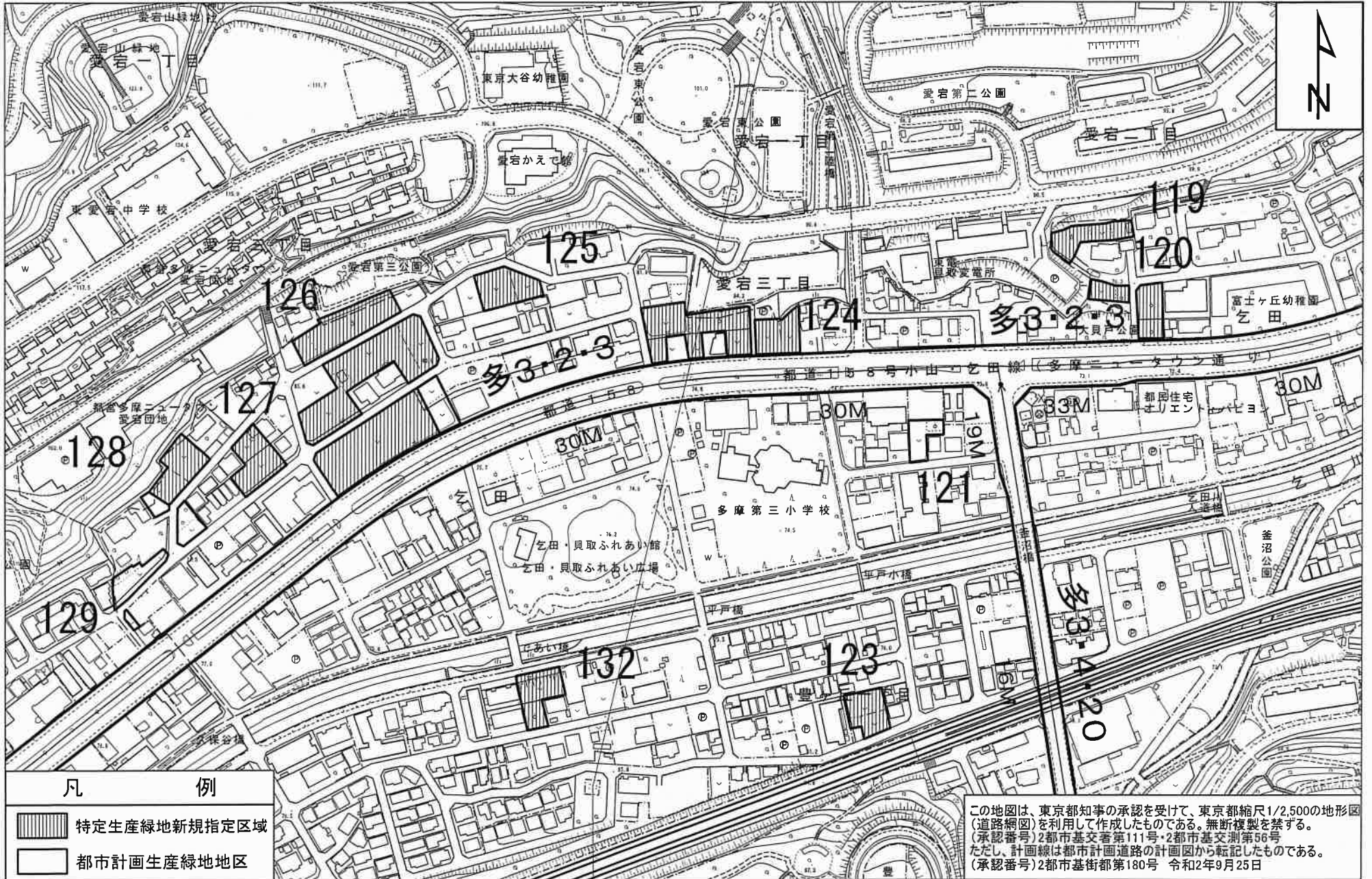


縮尺 1:2,500
 0 50 100
 m

多摩市特定生産緑地指定図

図面番号 13/21 地形図番号

多摩市 09LD302 ・ 09LD304 ・ 09LD311 ・ 09LD313



縮尺 1:2,500
 0 50 100
 m

多摩市特定生産緑地指定図

図面番号 14/21 地形図番号
多摩市 09LD311 ・ 09LD313

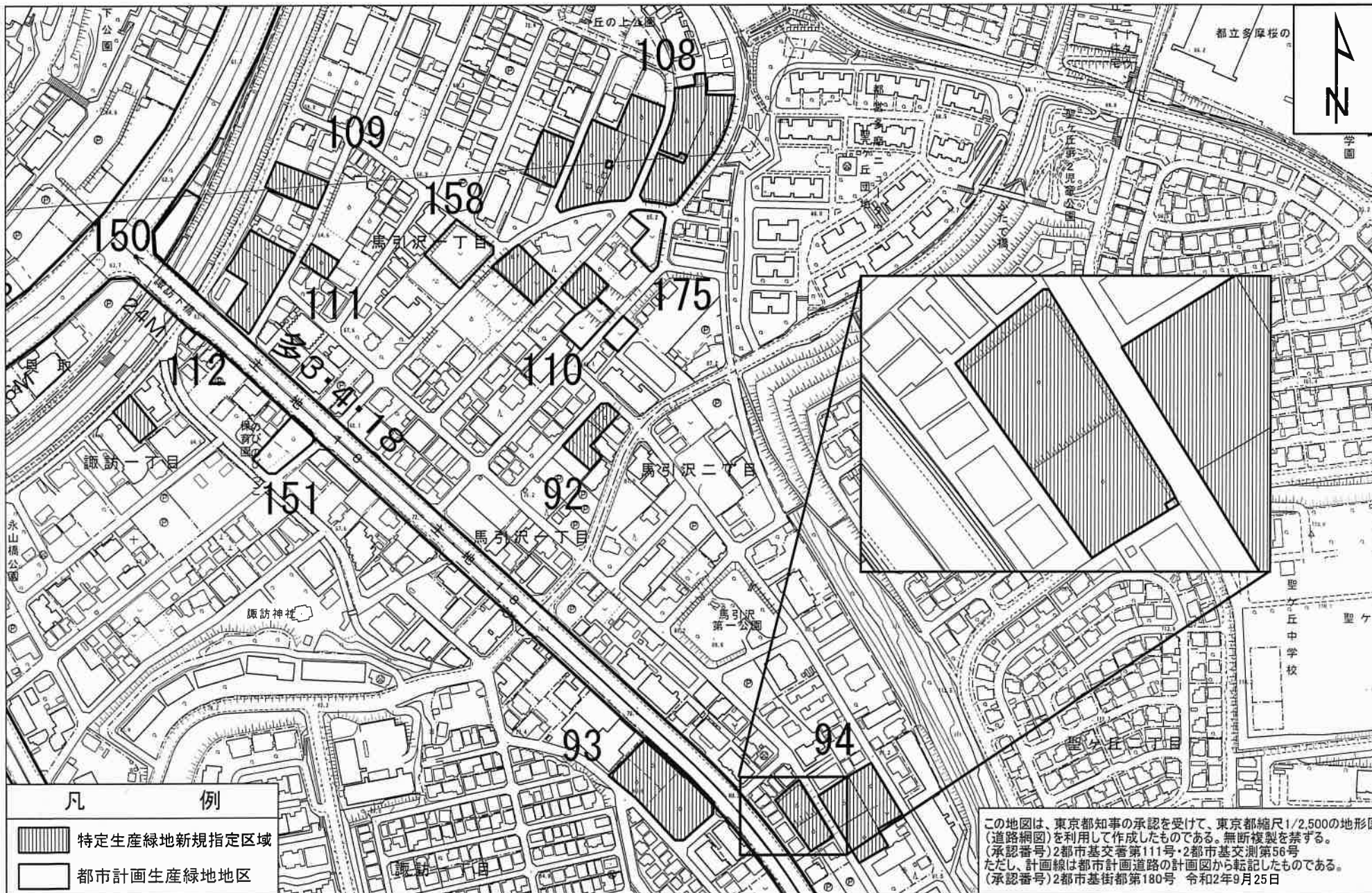


縮尺 1:2,500
0 50 100
m

多摩市特定生産緑地指定図

図面番号 15/21 地形図番号

多摩市 09LD311 ・ 09LD312 ・ 09LD313 ・ 09LD314



縮尺 1:2,500
0 50 100
m

多摩市特定生産緑地指定図

図面番号 16/21 地形図番号
多摩市 09LD312 ・ 09LD314



縮尺 1:2,500
0 50 100 m

多摩市特定生産緑地指定図

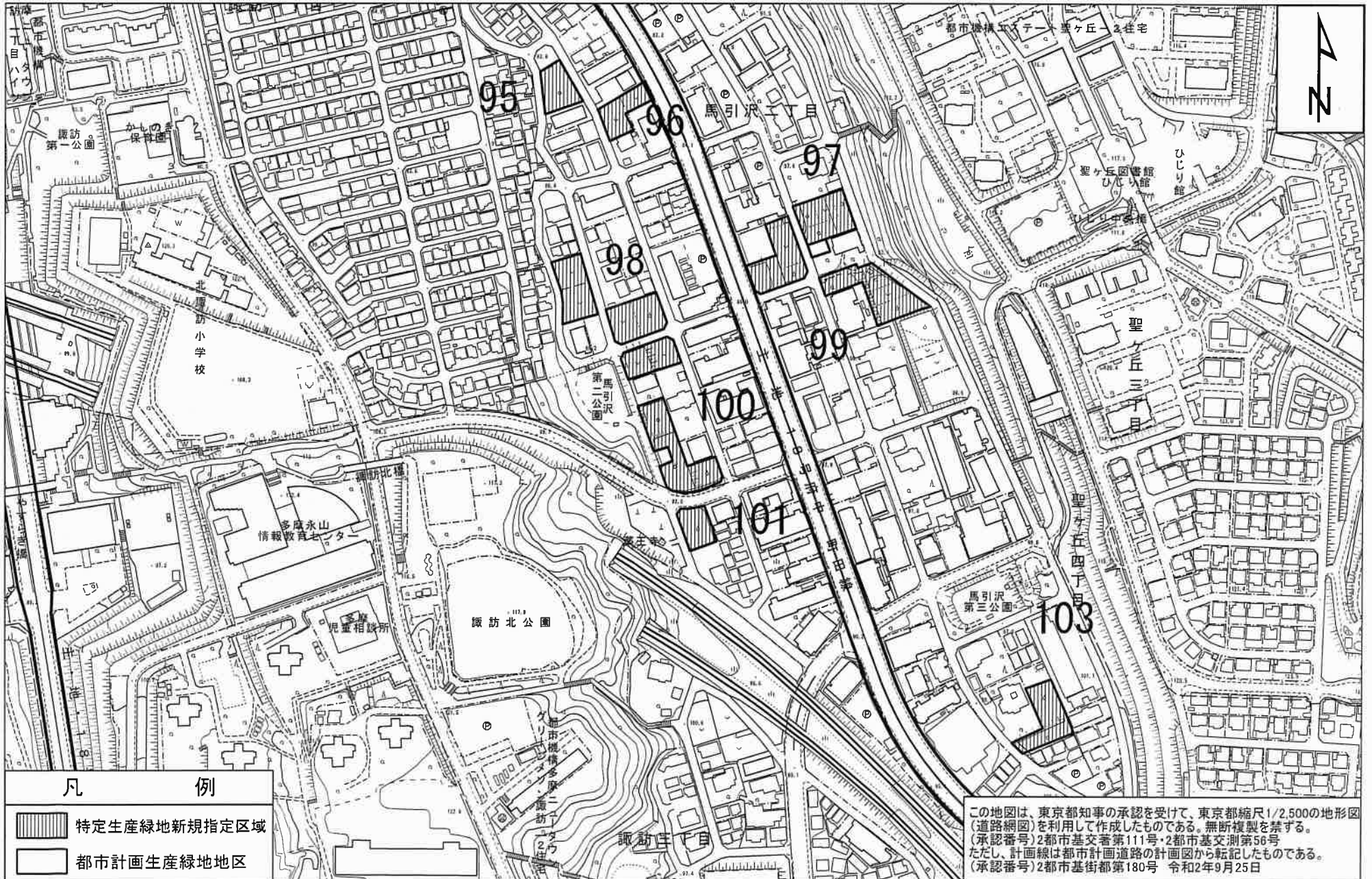
図面番号 17/21 地形図番号
多摩市 09LD304 ・ 09LD313



縮尺 1:2,500
0 50 100 m

多摩市特定生産緑地指定図

図面番号 18/21 地形図番号
多摩市 09LD313 09LD314



凡 例	
	特定生産緑地新規指定区域
	都市計画生産緑地地区

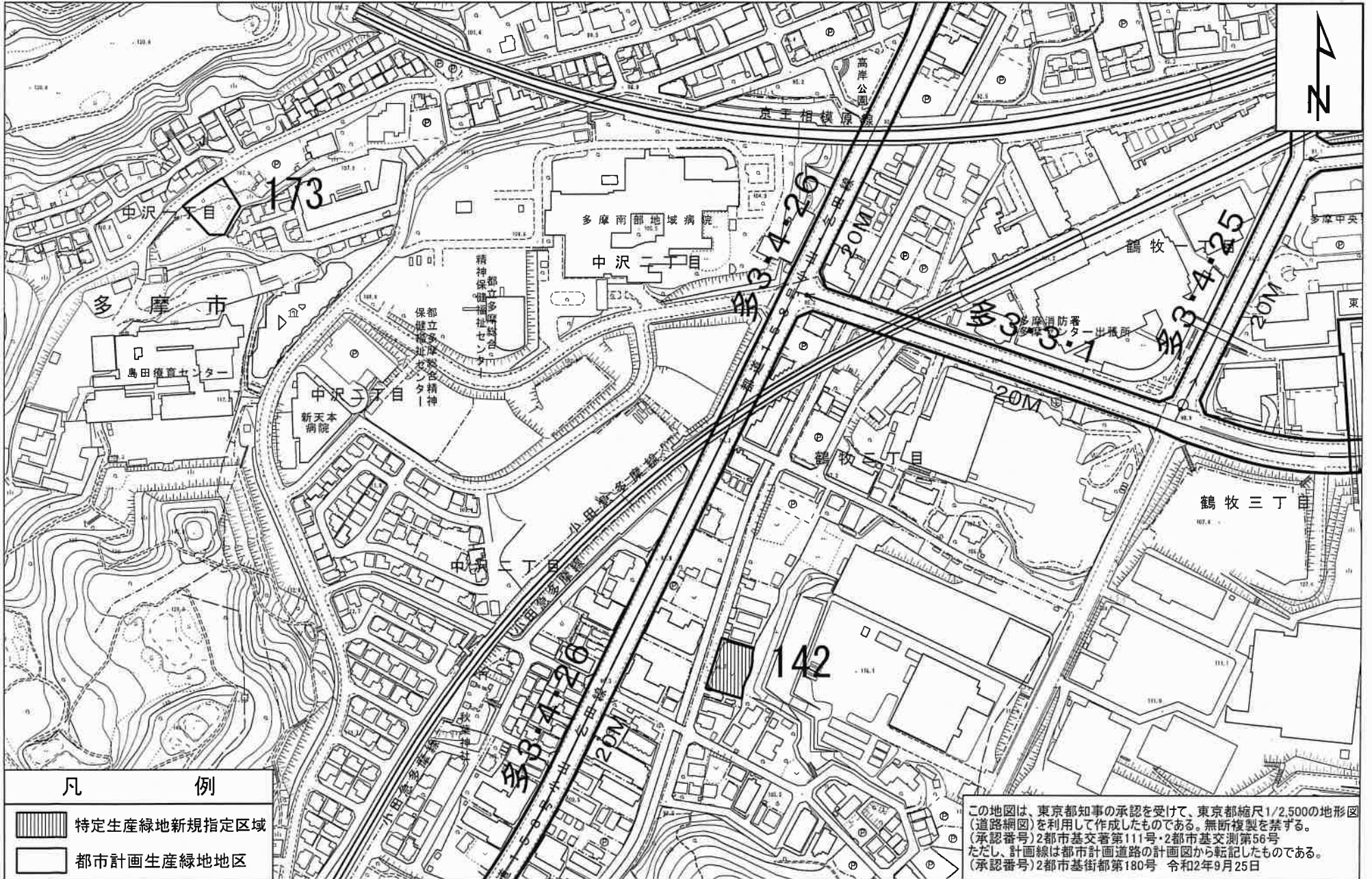
この地図は、東京都知事の承認を受けて、東京都縮尺1/2,500の地形図(道路網図)を利用して作成したものである。無断複製を禁ずる。(承認番号)2都市基交著第111号・2都市基交測第56号
ただし、計画線は都市計画道路の計画図から転記したものである。(承認番号)2都市基街都第180号 令和2年9月25日

縮尺 1:2,500
0 50 100
m

多摩市特定生産緑地指定図

図面番号 19/21 地形図番号

多摩市 09LD303 ・ 09LD304 ・ 09LD401 ・ 09LD402

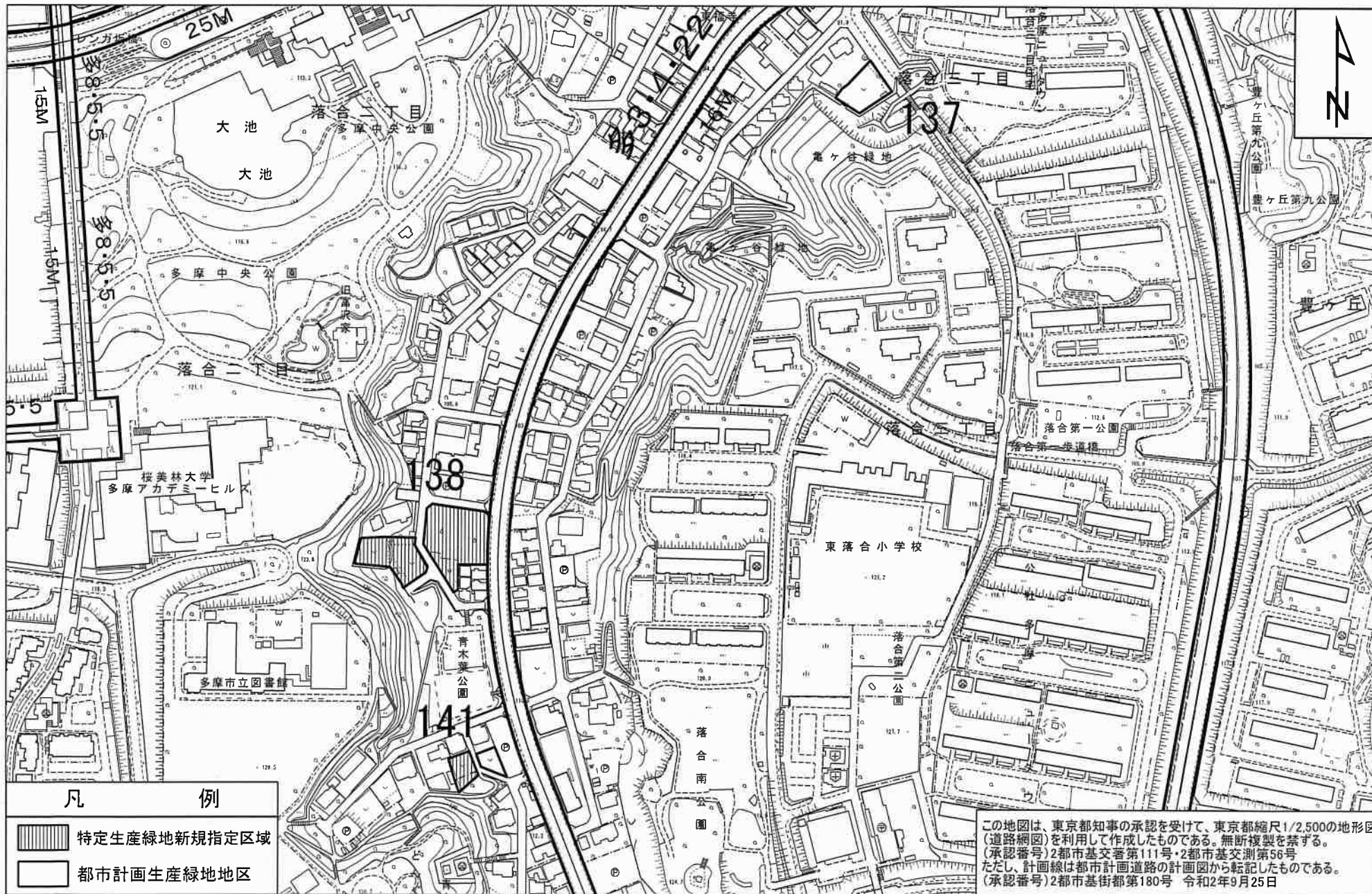


この地図は、東京都知事の承認を受けて、東京都縮尺1/2,500の地形図(道路網図)を利用して作成したものである。無断複製を禁ずる。
 (承認番号)2都市基交著第111号・2都市基交測第56号
 ただし、計画線は都市計画道路の計画図から転記したものである。
 (承認番号)2都市基街都第180号 令和2年9月25日

縮尺 1:2,500
 0 50 100
 m

多摩市特定生産緑地指定図

図面番号 20/21 地形図番号
多摩市 09LD304 ・ 09LD402



この地図は、東京都知事の承認を受けて、東京都縮尺1/2,500の地形図(道路網図)を利用して作成したものである。無断複製を禁ずる。(承認番号)2都市基交審第111号・2都市基交測第56号
ただし、計画線は都市計画道路の計画図から転記したものである。(承認番号)2都市基街都第180号 令和2年9月25日

縮尺 1:2,500
0 50 100 m

多摩市特定生産緑地指定図

図面番号 21/21 地形図番号
多摩市 09LD402 ・ 09LD404



縮尺 1:2,500
0 50 100
m