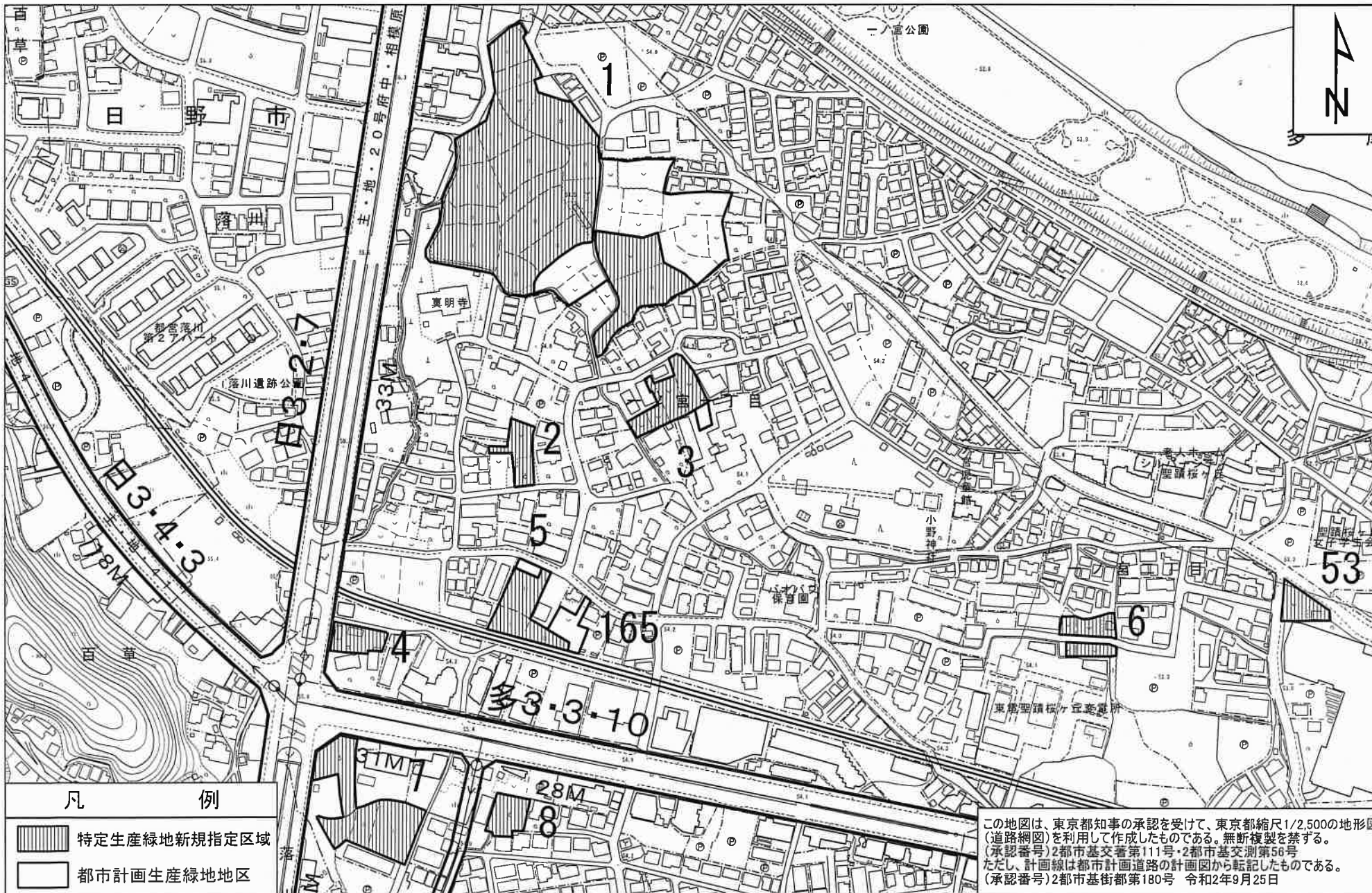


多摩市特定生産緑地指定図

図面番号 1/21 地形図番号
多摩市 09LD204 ・ 9LD213

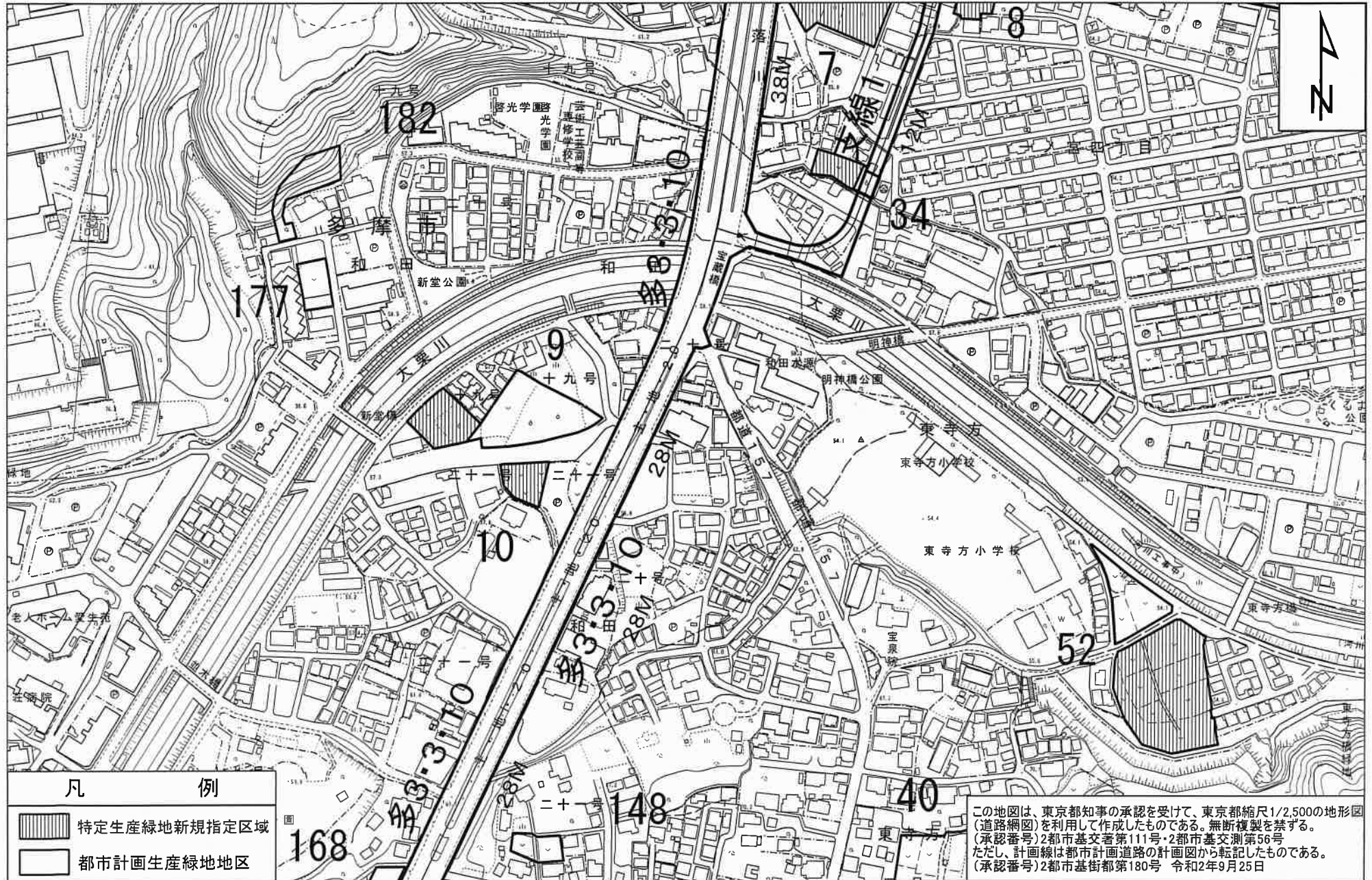


縮尺 1:2,500
0 50 100
m

多摩市特定生産緑地指定図

図面番号 2/21 地形図番号

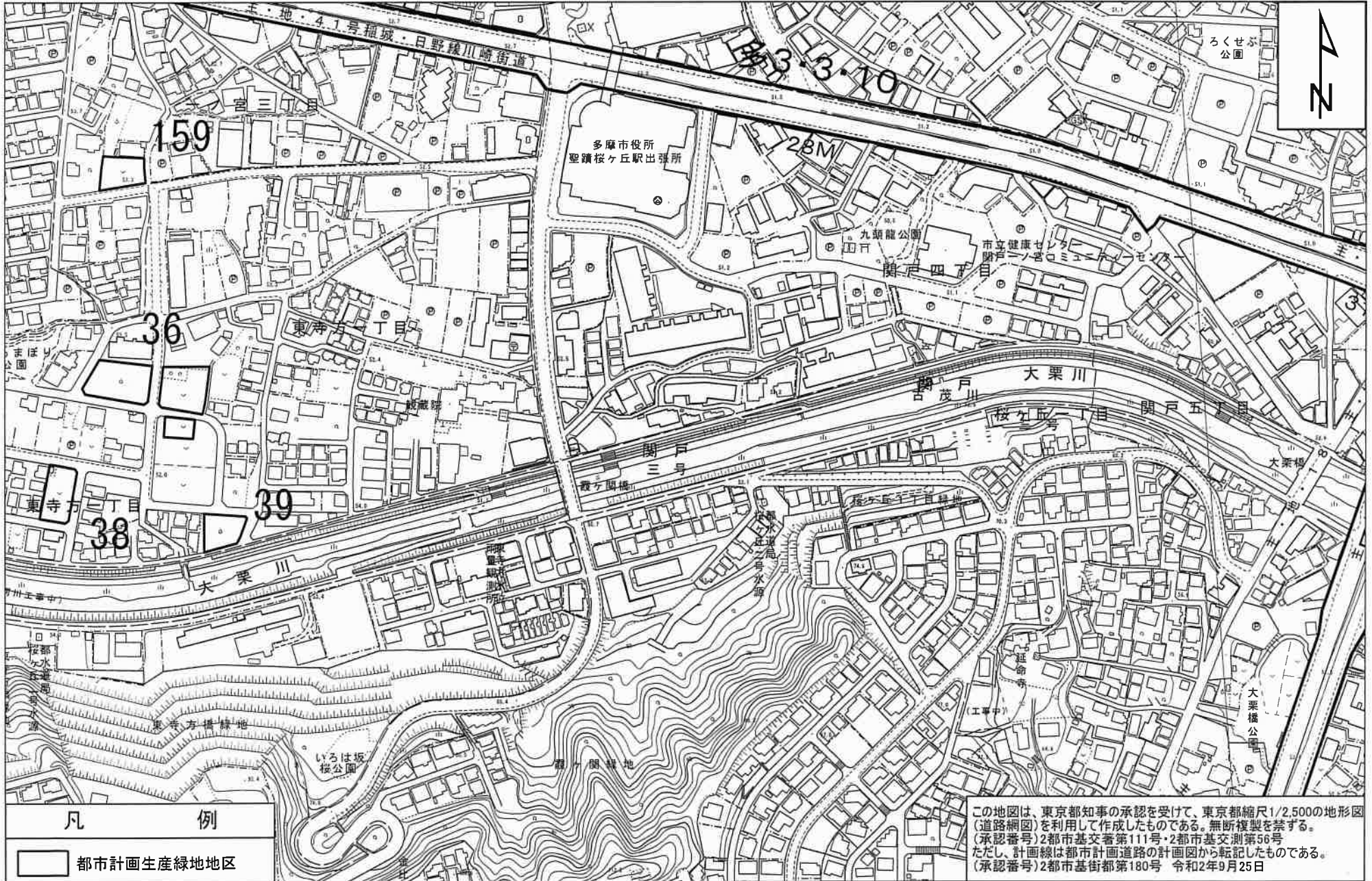
多摩市 09LD204 ・ 09LD213 ・ 09LD302 ・ 09LD311




縮尺 1:2,500
 0 50 100
 m

多摩市特定生産緑地指定図

図面番号 3/21 地形図番号
多摩市 09LD213 ・ 09LD311



この地図は、東京都知事の承認を受けて、東京都縮尺1/2,500の地形図(道路網図)を利用して作成したものである。無断複製を禁ずる。
(承認番号)2都市基交審第111号・2都市基交測第56号
ただし、計画線は都市計画道路の計画図から転記したものである。
(承認番号)2都市基街都第180号 令和2年9月25日

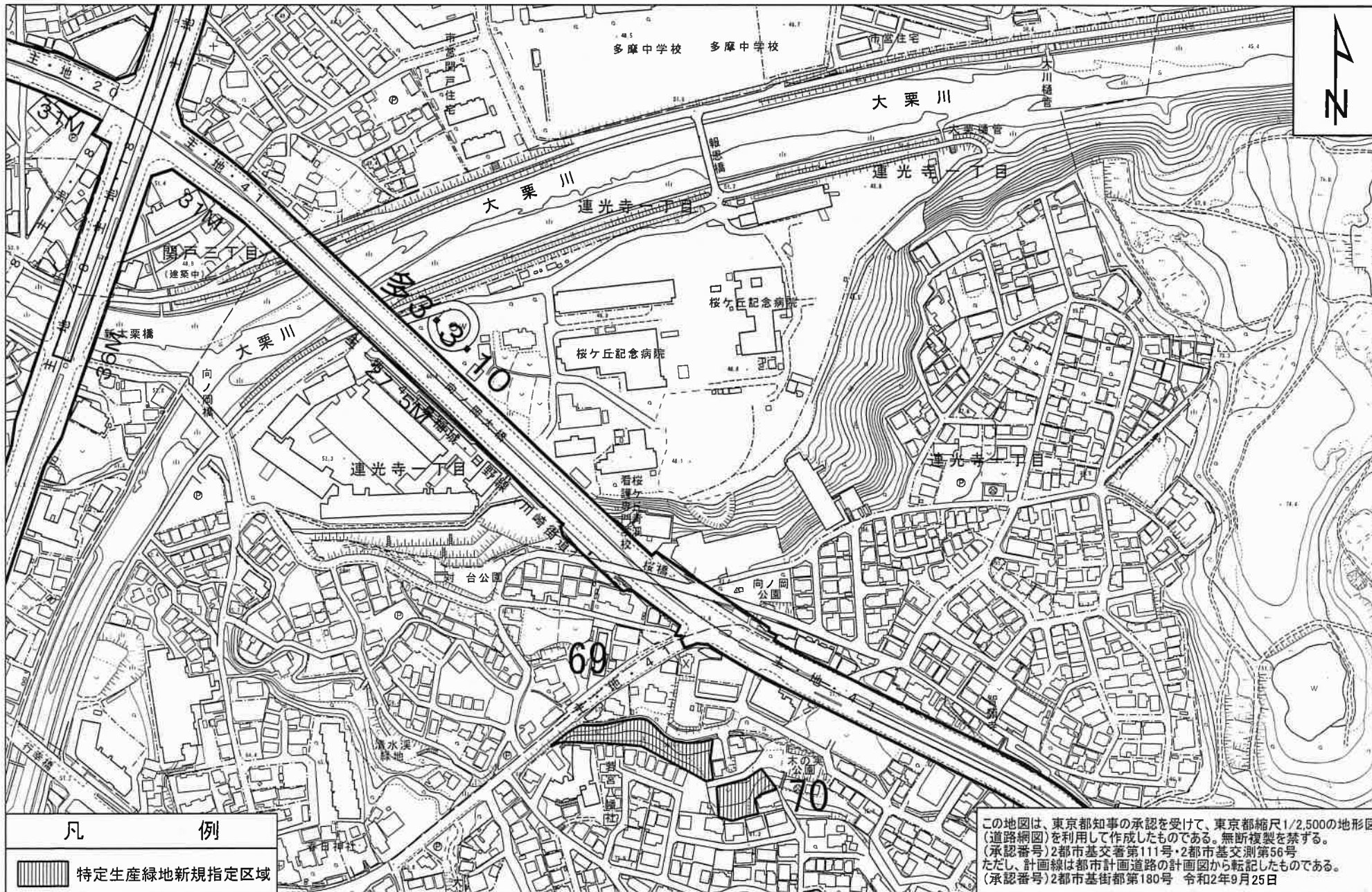
凡	例
	都市計画生産緑地地区

縮尺 1:2,500
0 50 100
m

多摩市特定生産緑地指定図


図面番号 4/21 地形図番号

多摩市 09LD213 ・ 09LD214 ・ 09LD311 ・ 09LD312



この地図は、東京都知事の承認を受けて、東京都縮尺1/2,500の地形図(道路網図)を利用して作成したものである。無断複製を禁ずる。
 (承認番号)2都市基交著第111号・2都市基交測第56号
 ただし、計画線は都市計画道路の計画図から転記したものである。
 (承認番号)2都市基街都第180号 令和2年9月25日

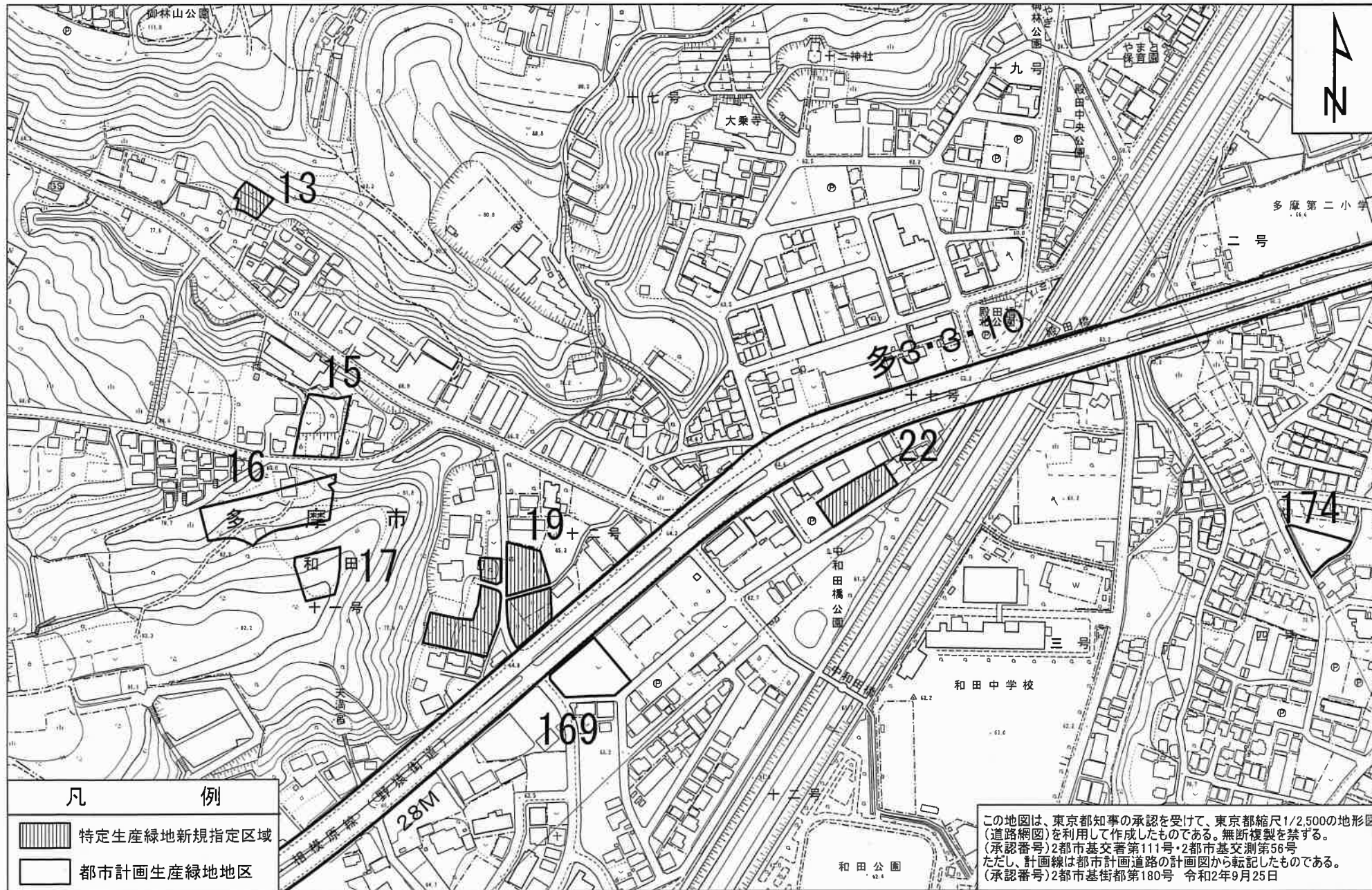
凡 例

 特定生産緑地新規指定区域

縮尺 1:2,500
 0 50 100
 m

多摩市特定生産緑地指定図

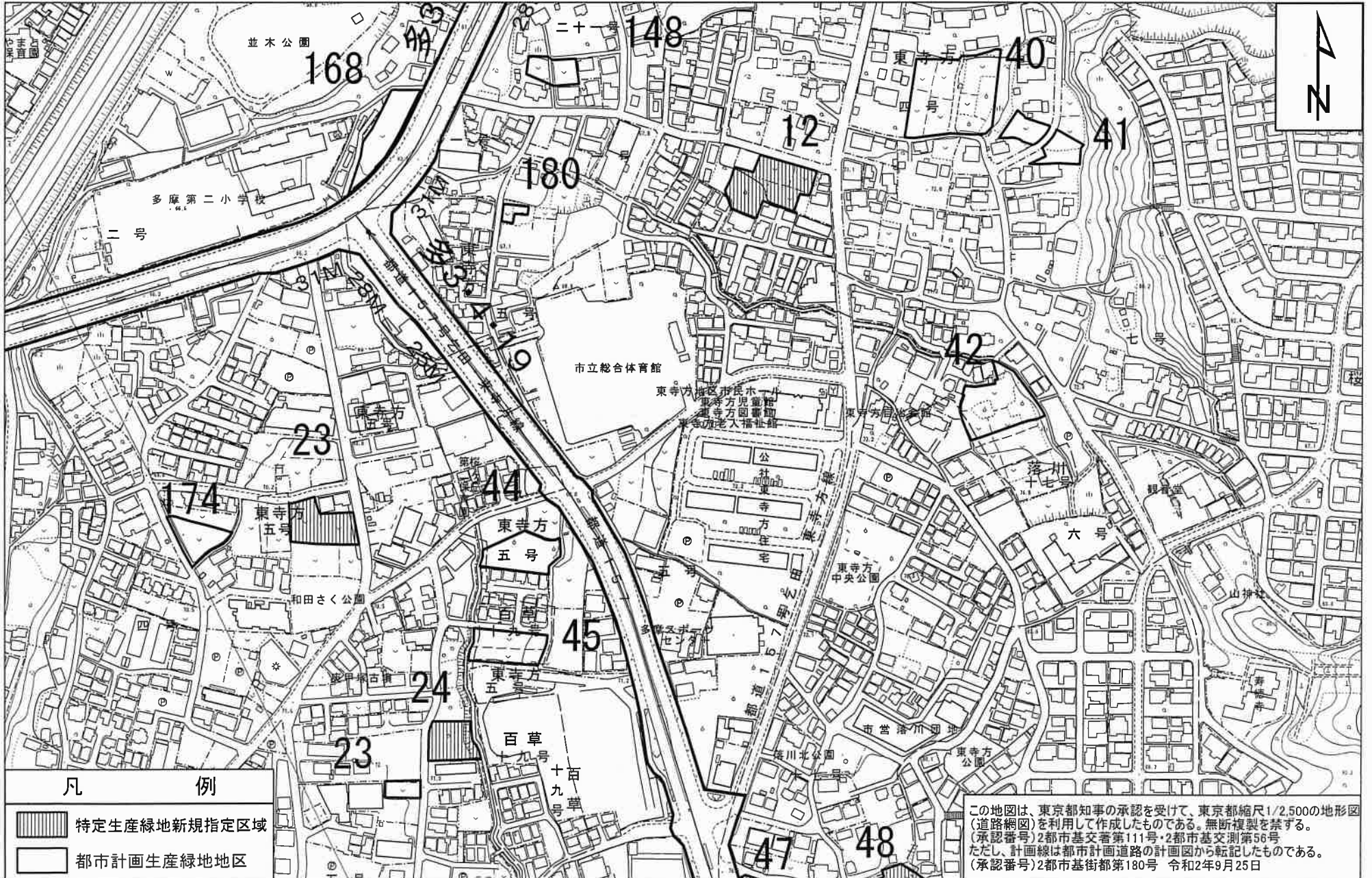
図面番号 5/21 地形図番号
多摩市 09LD302



縮尺 1:2,500
0 50 100
m

多摩市特定生産緑地指定図

図面番号 6/21 地形図番号
多摩市 09LD302 ・ 09LD311



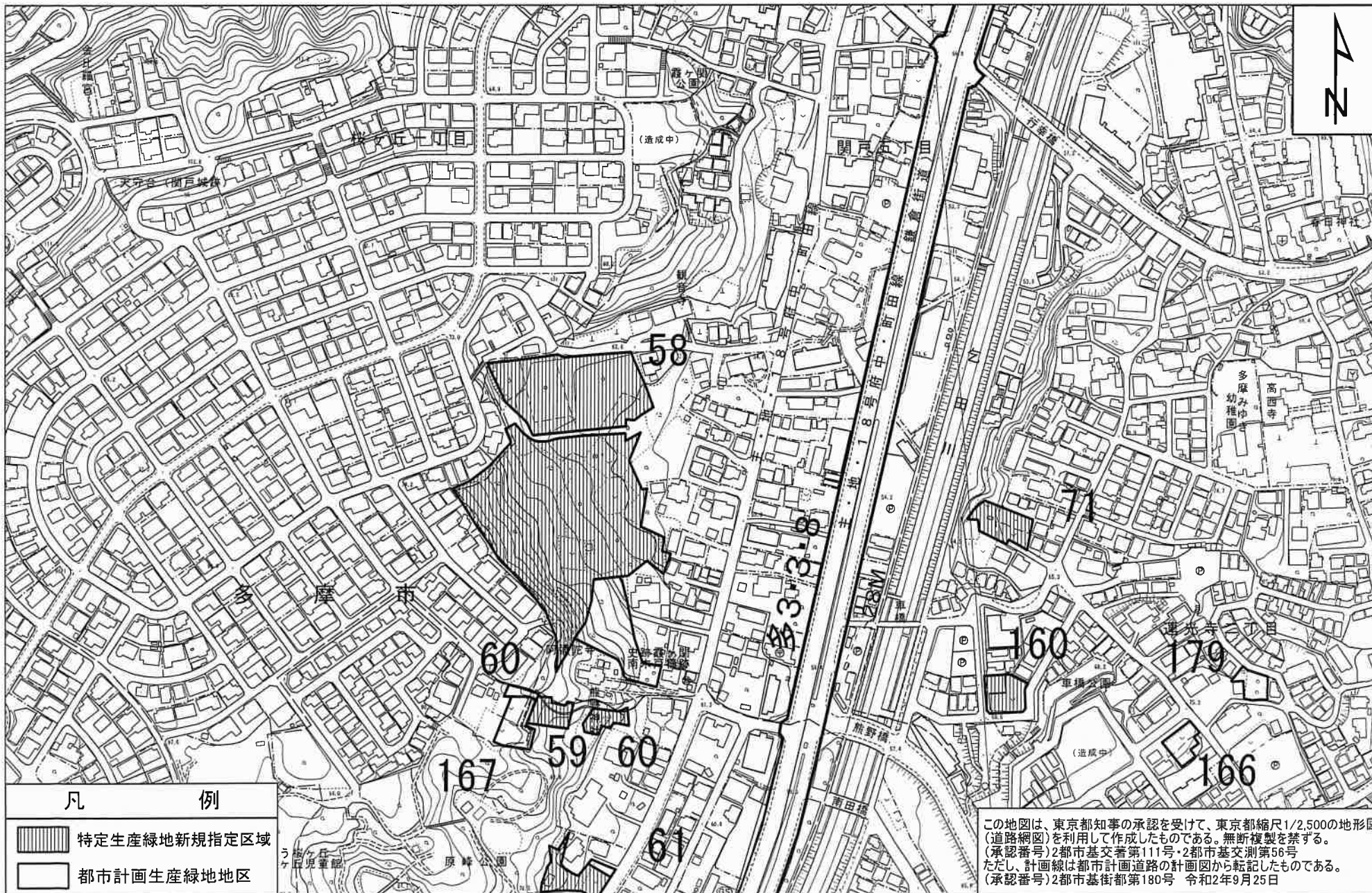
この地図は、東京都知事の承認を受けて、東京都縮尺1/2,500の地形図(道路網図)を利用して作成したものである。無断複製を禁ずる。
(承認番号)2都市基交者第111号・2都市基交測第56号
ただし、計画線は都市計画道路の計画図から転記したものである。
(承認番号)2都市基街都第180号 令和2年9月25日



縮尺 1:2,500
0 50 100
m

多摩市特定生産緑地指定図

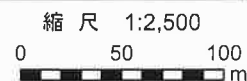
図面番号 7/21 地形図番号

多摩市 09LD311



凡 例	
	特定生産緑地新規指定区域
	都市計画生産緑地地区

この地図は、東京都知事の承認を受けて、東京都縮尺1/2,500の地形図(道路網図)を利用して作成したものである。無断複製を禁ずる。
 (承認番号)2都市基交着第111号・2都市基交測第56号
 ただし、計画線は都市計画道路の計画図から転記したものである。
 (承認番号)2都市基街都第180号 令和2年9月25日



多摩市特定生産緑地指定図

図面番号 8/21 地形図番号
多摩市 09LD311 ・ 09LD312



縮尺 1:2,500
0 50 100
m

多摩市特定生産緑地指定図

図面番号 10/21 地形図番号
多摩市 09LD302 ・ 09LD311



縮尺 1:2,500
0 50 100
m