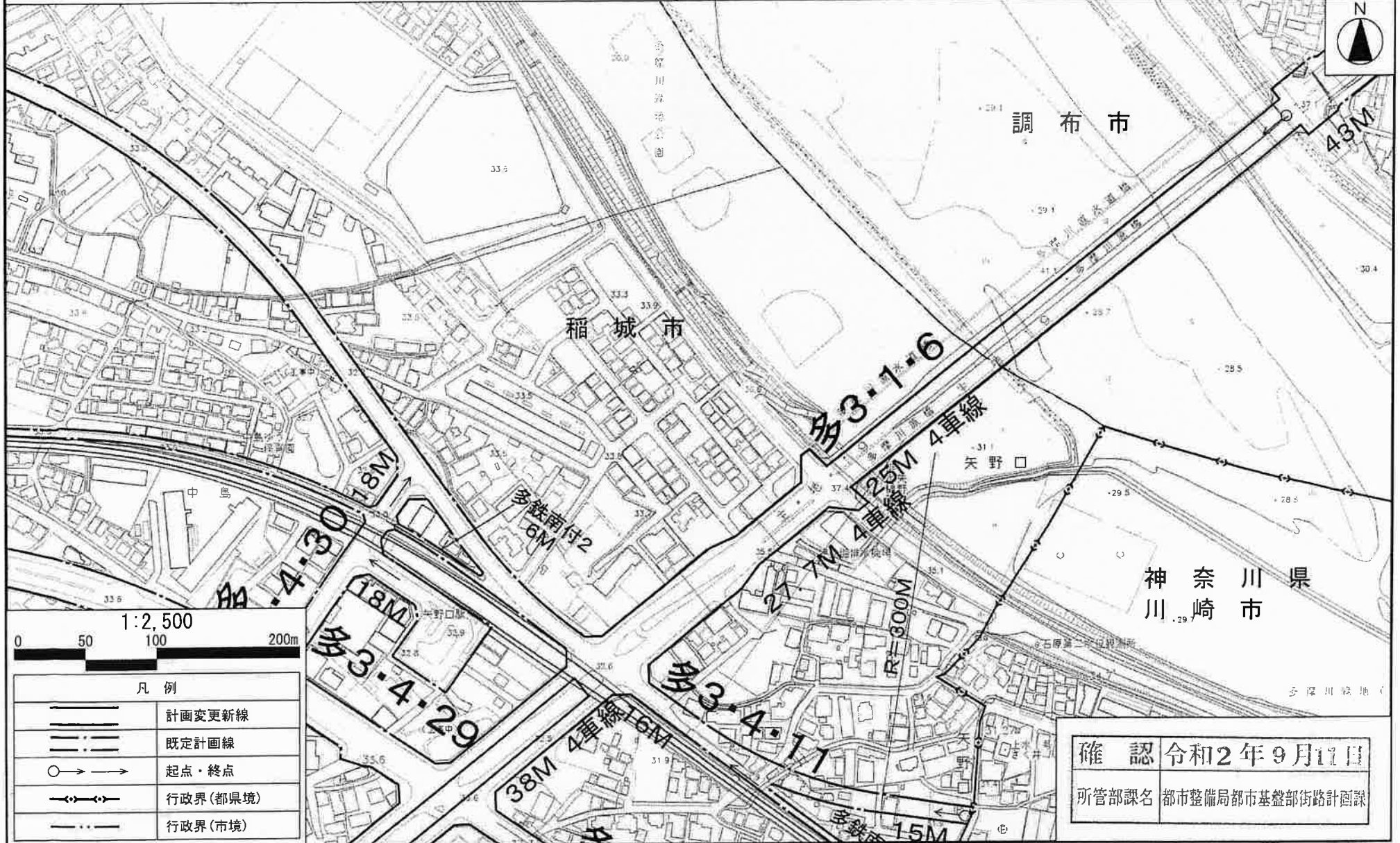


# 多摩都市計画道路3・1・6号 南多摩尾根幹線 計画図1/13

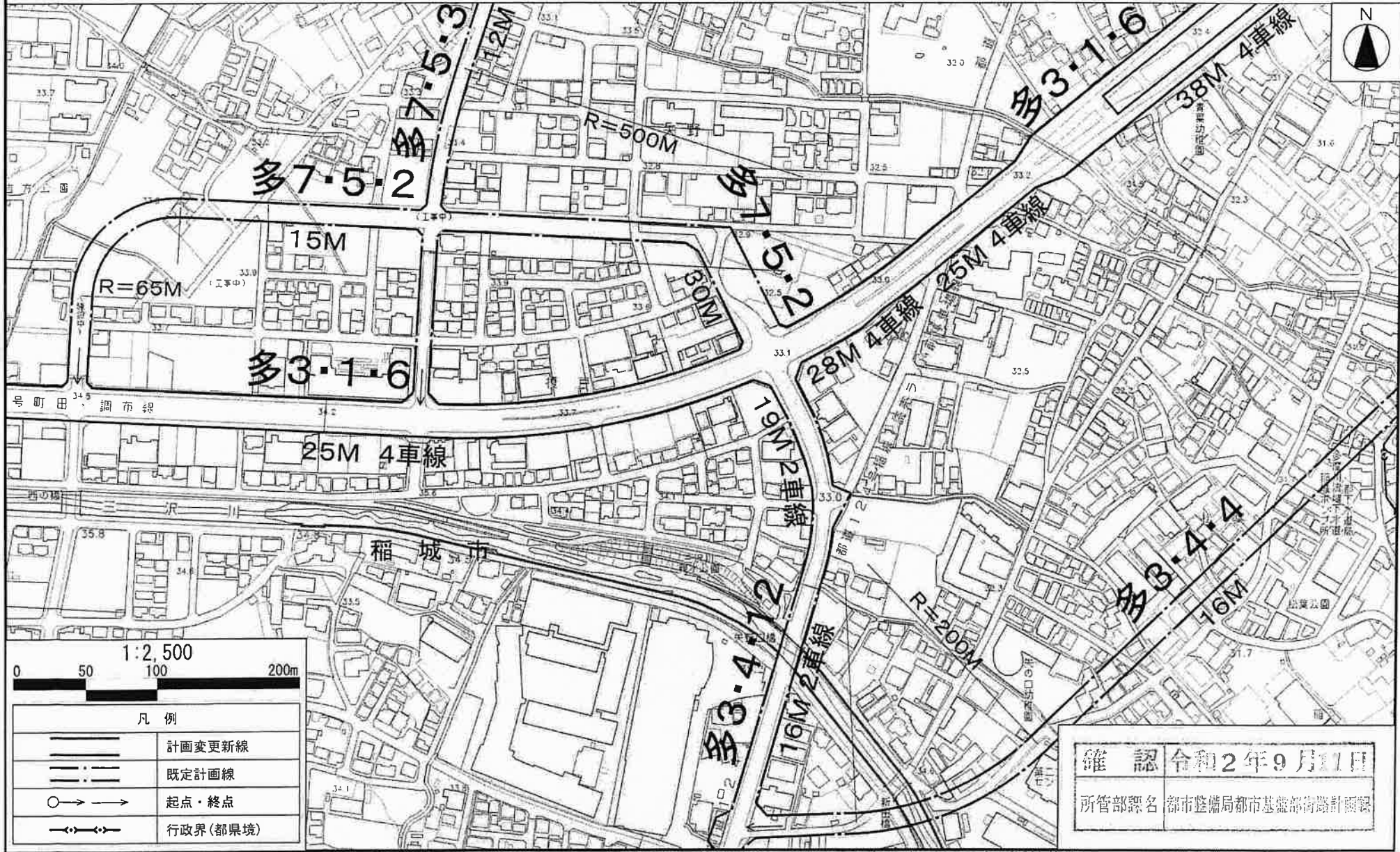


凡例	
	計画変更新線
	既定計画線
	起点・終点
	行政界(都県境)
	行政界(市境)

**確認** 令和2年9月11日  
 所管部課名 都市整備局都市基盤部街路計画課

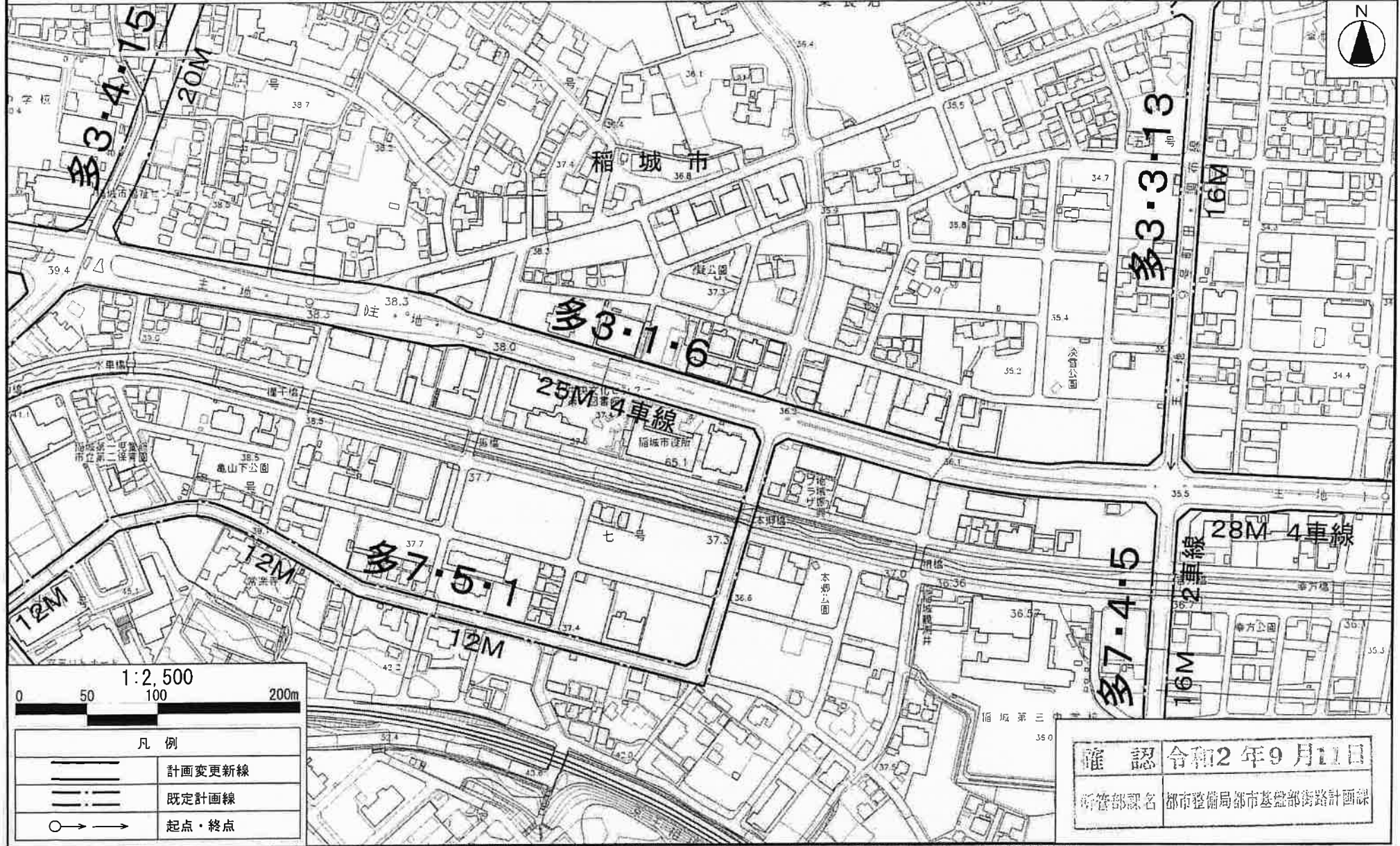
この地図は、国土地理院長の承認(平24開公第269号)を得て作成した東京都地形図(S=1/2,500)を使用(31都市基交第413号)して作成したものである。無断複製を禁ずる。  
 「(承認番号)31都市基街都第93号、令和元年7月17日」  
 この図面は平成24年に実施した航空測量をもとに作成されているため、現在の土地利用が反映されていない場合がある。

# 多摩都市計画道路3・1・6号 南多摩尾根幹線 計画図2/13



「この地図は、国土地理院長の承認(平24関公第269号)を得て作成した東京都地形図(S=1/2,500)を使用(31都市基交第413号)して作成したものである。無断複製を禁ずる。」  
 「(承認番号)31都市基街部第93号、令和元年7月17日」  
 この図面は平成24年に実施した航空測量をもとに作成されているため、現在の土地利用が反映されていない場合がある。

# 多摩都市計画道路 3・1・6号 南多摩尾根幹線 計画図 3/13



「この地図は、国土地理院長の承認(平24関公第269号)を得て作成した東京都地形図(S=1/2,500)を使用(31都市基交第413号)して作成したものである。無断複製を禁ずる。」  
 「(承認番号)31都市基街都第93号、令和元年7月17日」  
 この図面は平成24年に実施した航空測量をもとに作成されているため、現在の土地利用が反映されていない場合がある。

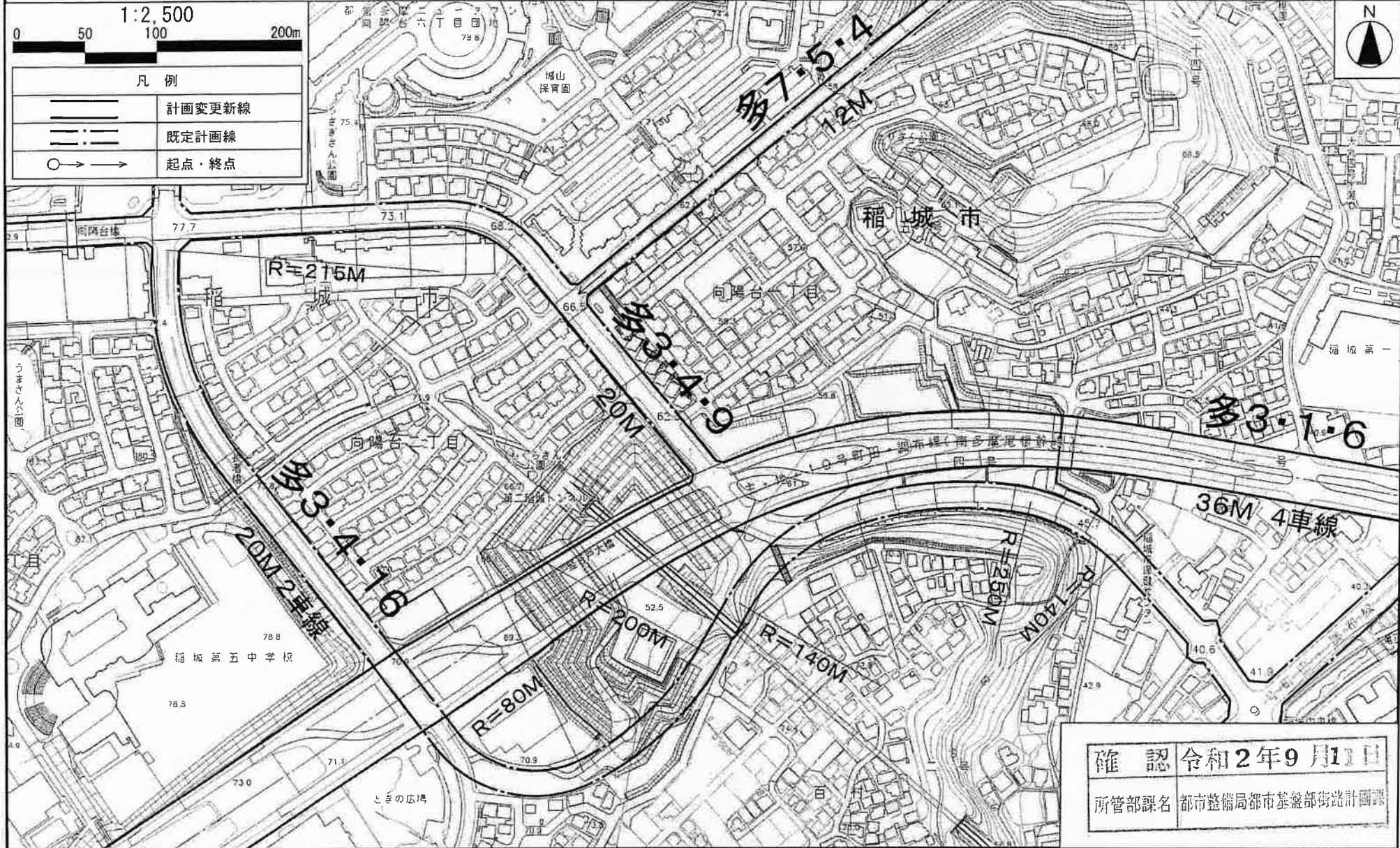
確認 令和2年9月11日  
 所管部課名 都市整備局都市基盤部街路計画課

# 多摩都市計画道路 3・1・6号 南多摩尾根幹線 計画図 4/13

1:2,500

凡例

	計画変更新線
	既定計画線
	起点・終点

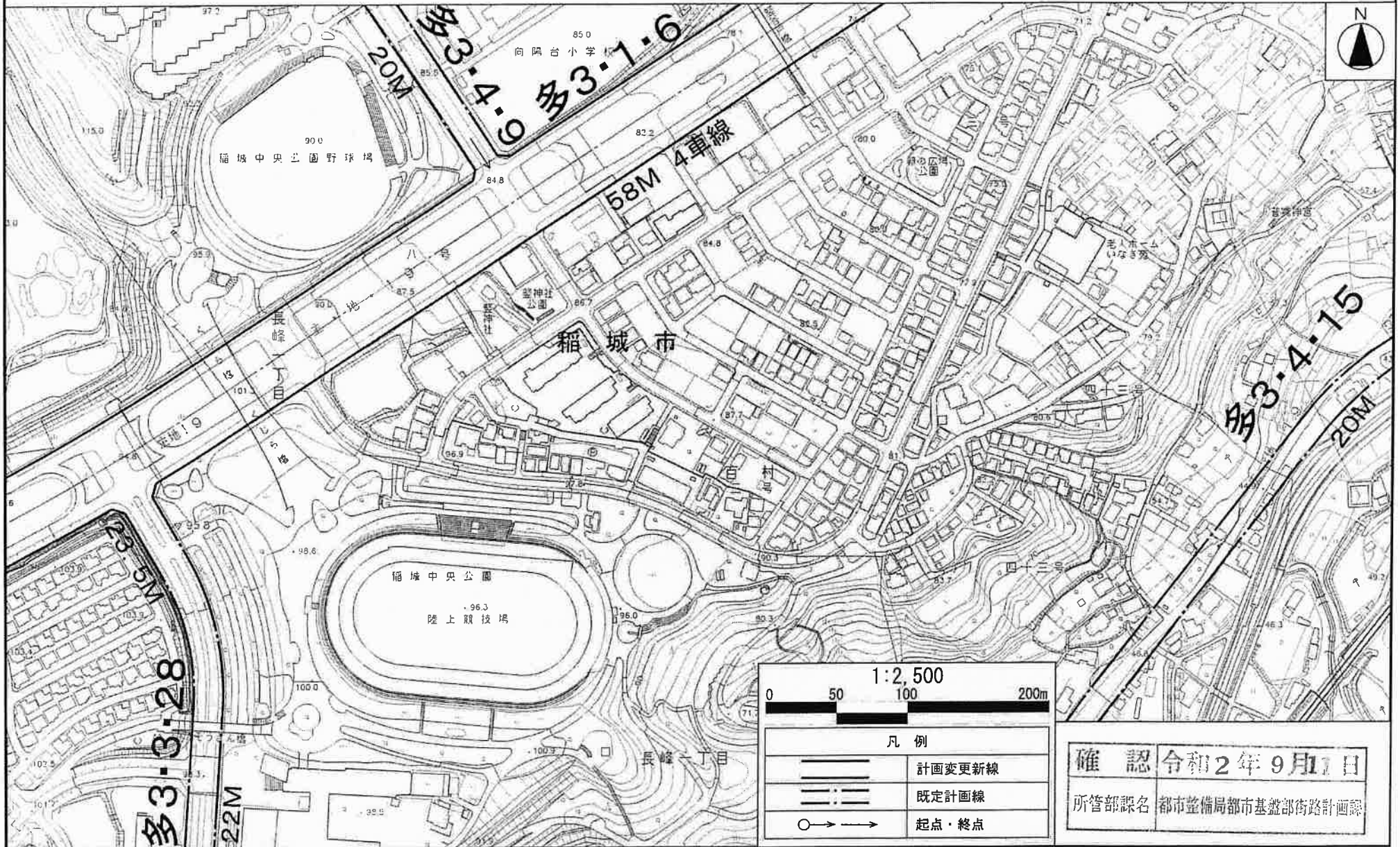


確認 令和2年9月1日

所管部課名 都市整備局都市基盤部街路計画課

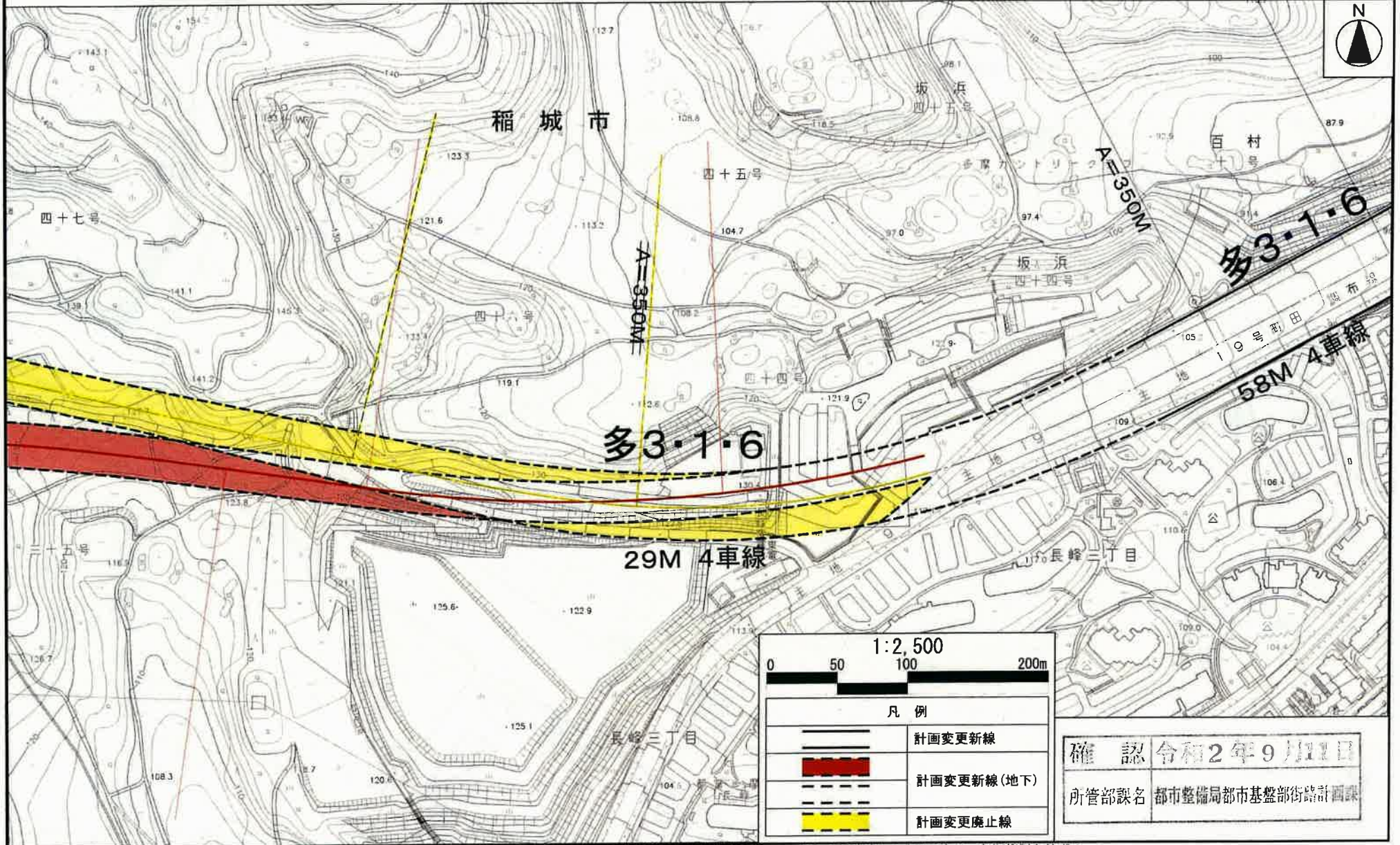
「この地図は、国土地理院長の承認(平24開公第269号)を得て作成した東京都地形図(S=1/2,500)を使用(31都市基交第413号)して作成したものである。無断複製を禁ずる。」  
 「(承認番号)31都市基街都第93号、令和元年7月17日」  
 この図面は平成24年に実施した航空測量をもとに作成されているため、現在の土地利用が反映されていない場合がある。

# 多摩都市計画道路3・1・6号 南多摩尾根幹線 計画図5/13



「この地図は、国土地理院長の承認(平24関公第269号)を得て作成した東京都地形図(S=1/2,500)を使用(31都市基交第413号)して作成したものである。無断複製を禁ずる。」  
 「(承認番号)31都市基街都第93号、令和元年7月17日」  
 この図面は平成24年に実施した航空測量をもとに作成されているため、現在の土地利用が反映されていない場合がある。

# 多摩都市計画道路3・1・6号 南多摩尾根幹線 計画図6/13



1:2,500

0 50 100 200m

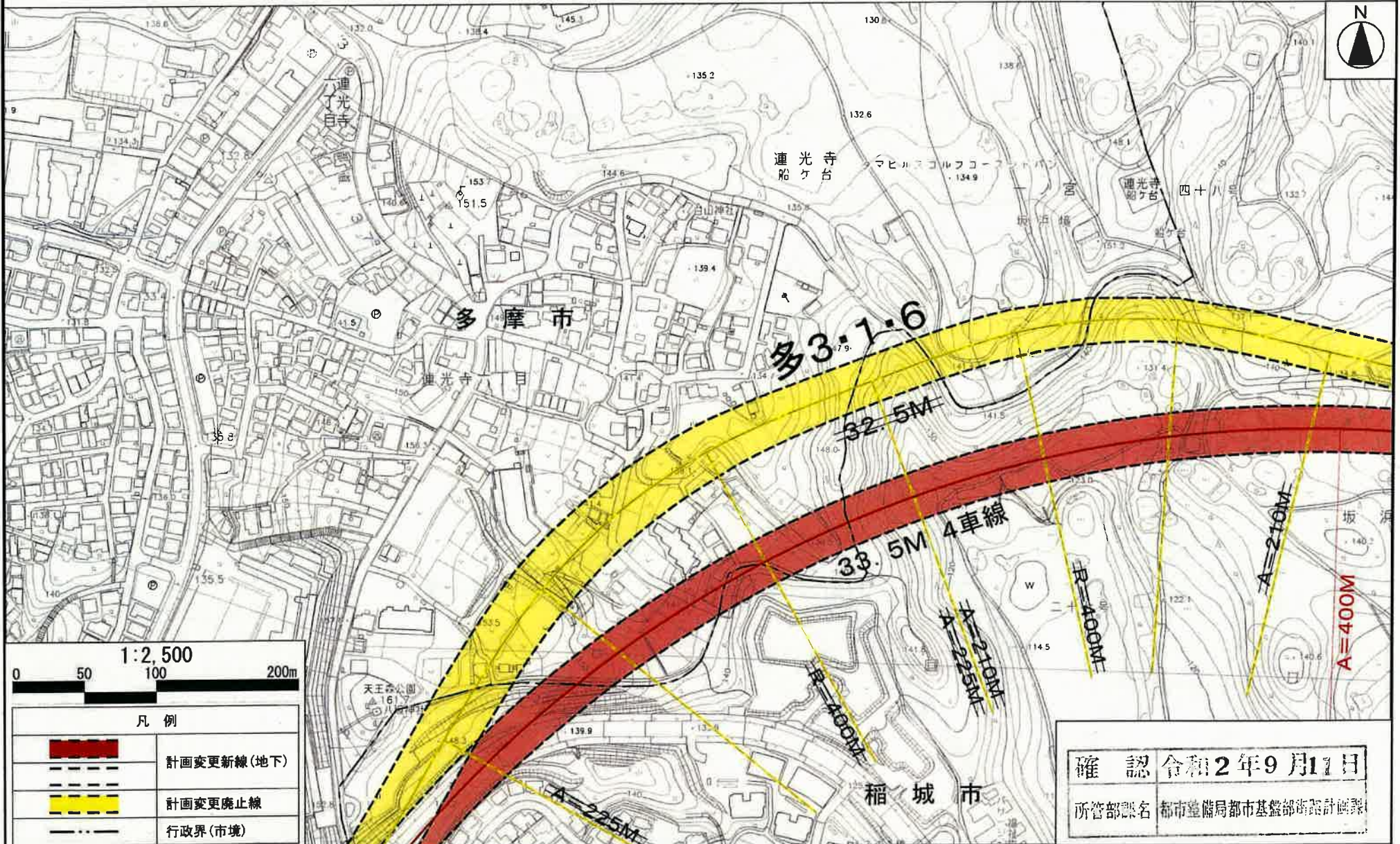
凡例	
	計画変更新線
	計画変更新線(地下)
	計画変更廃止線

確認 令和2年9月11日

所管部課名 都市整備局都市基盤部街路計画課

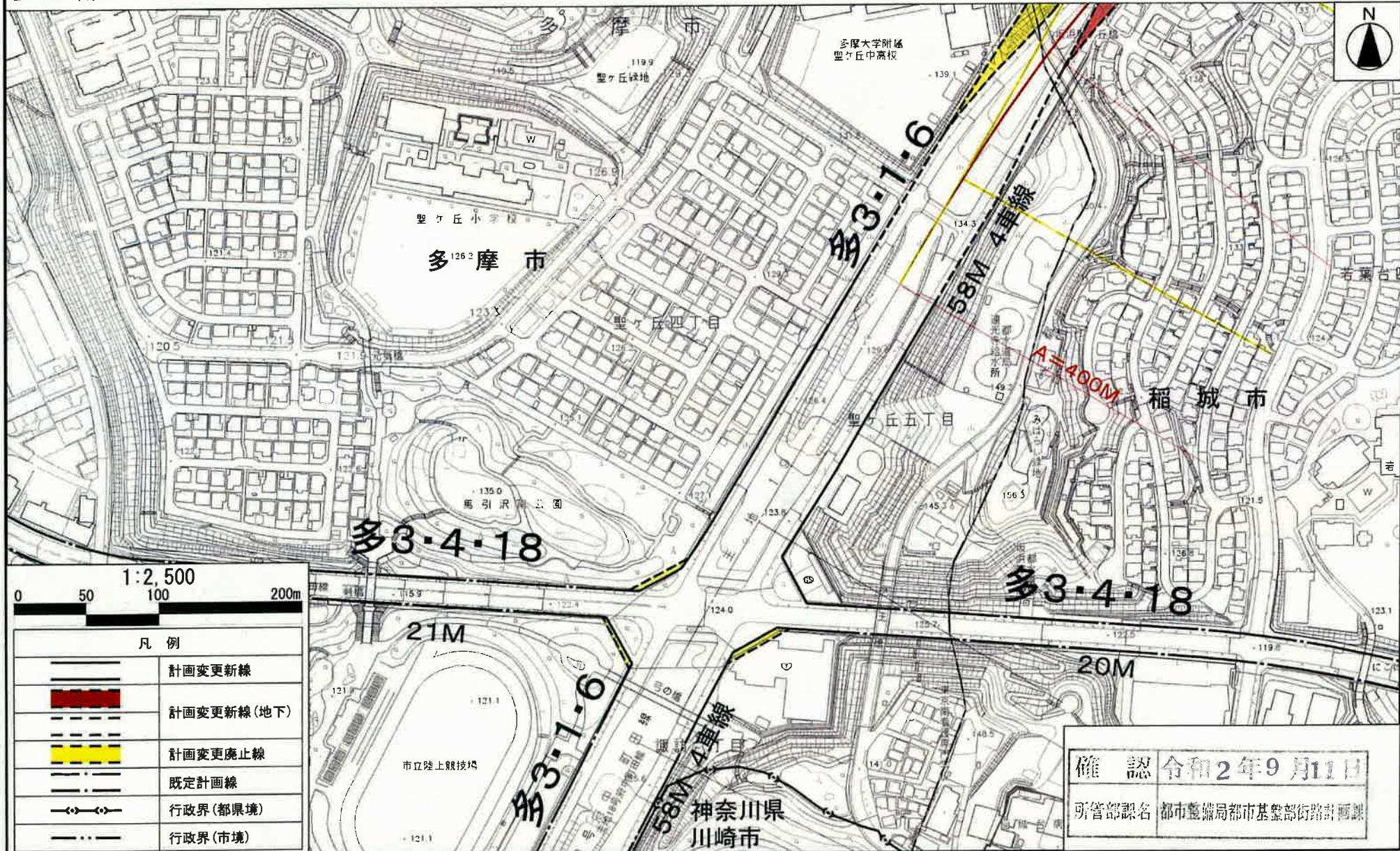
「この地図は、国土地理院長の承認(平24関公第269号)を得て作成した東京都地形図(S=1/2,500)を使用(31都市基交第413号)して作成したものである。無断複製を禁ずる。」  
 「(承認番号)31都市基街都第93号、令和元年7月17日」  
 この図面は平成24年に実施した航空測量をもとに作成されているため、現在の土地利用が反映されていない場合がある。

# 多摩都市計画道路3・1・6号 南多摩尾根幹線 計画図7/13



「この地図は、国土地理院長の承認(平24開公第269号)を得て作成した東京都地形図(S=1/2,500)を使用(31都市基交第413号)して作成したものである。無断複製を禁ずる。」  
 「(承認番号)31都市基街都第93号、令和元年7月17日」  
 この図面は平成24年に実施した航空測量をもとに作成されているため、現在の土地利用が反映されていない場合がある。

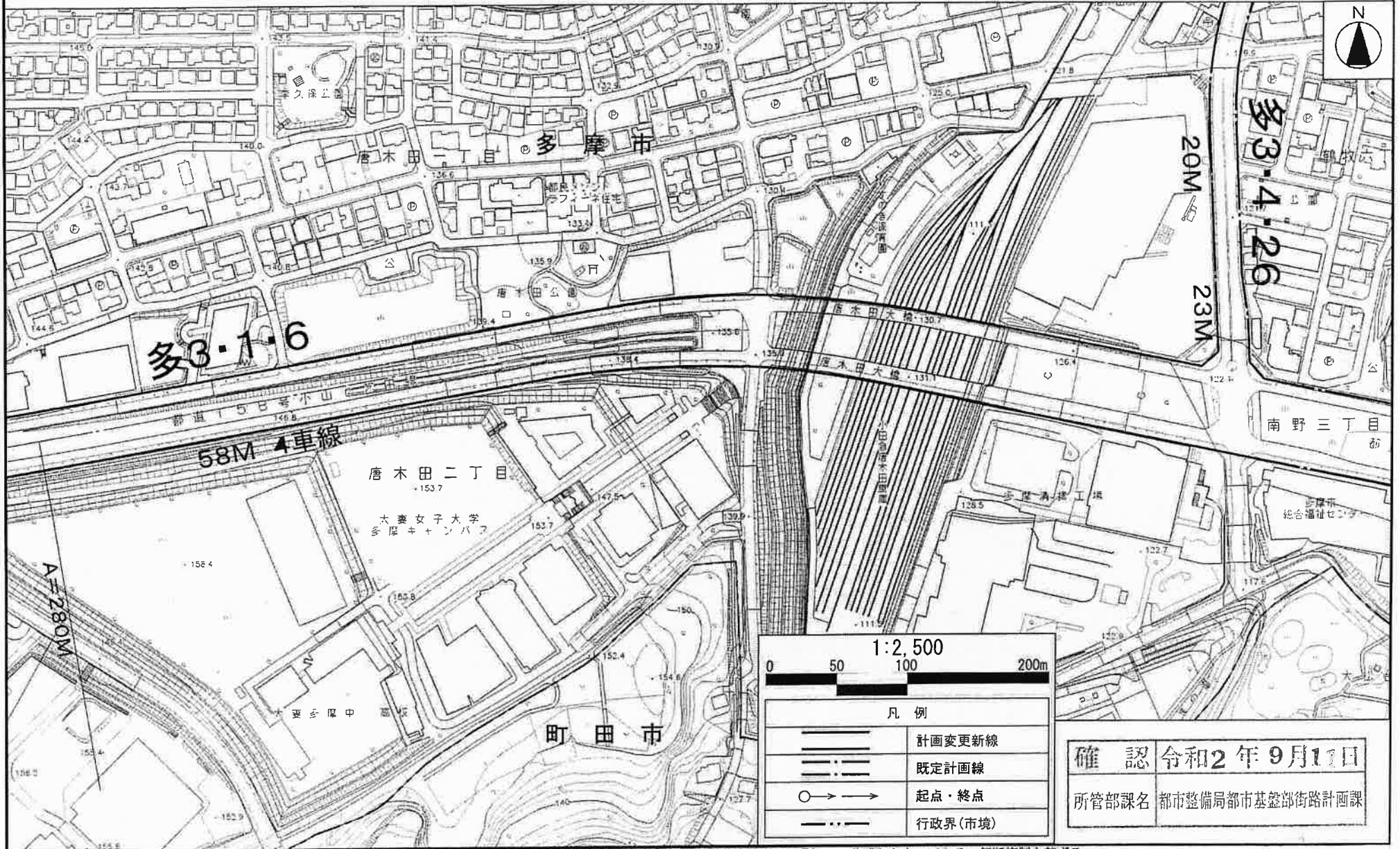
# 多摩都市計画道路3・1・6号 南多摩尾根幹線 計画図8/13



〔承認番号〕31都市基街都第93号、令和元年7月17日  
 この図面は平成24年に実施した航空測量をもとに作成されているため、現在の土地利用が反映されていない場合がある。

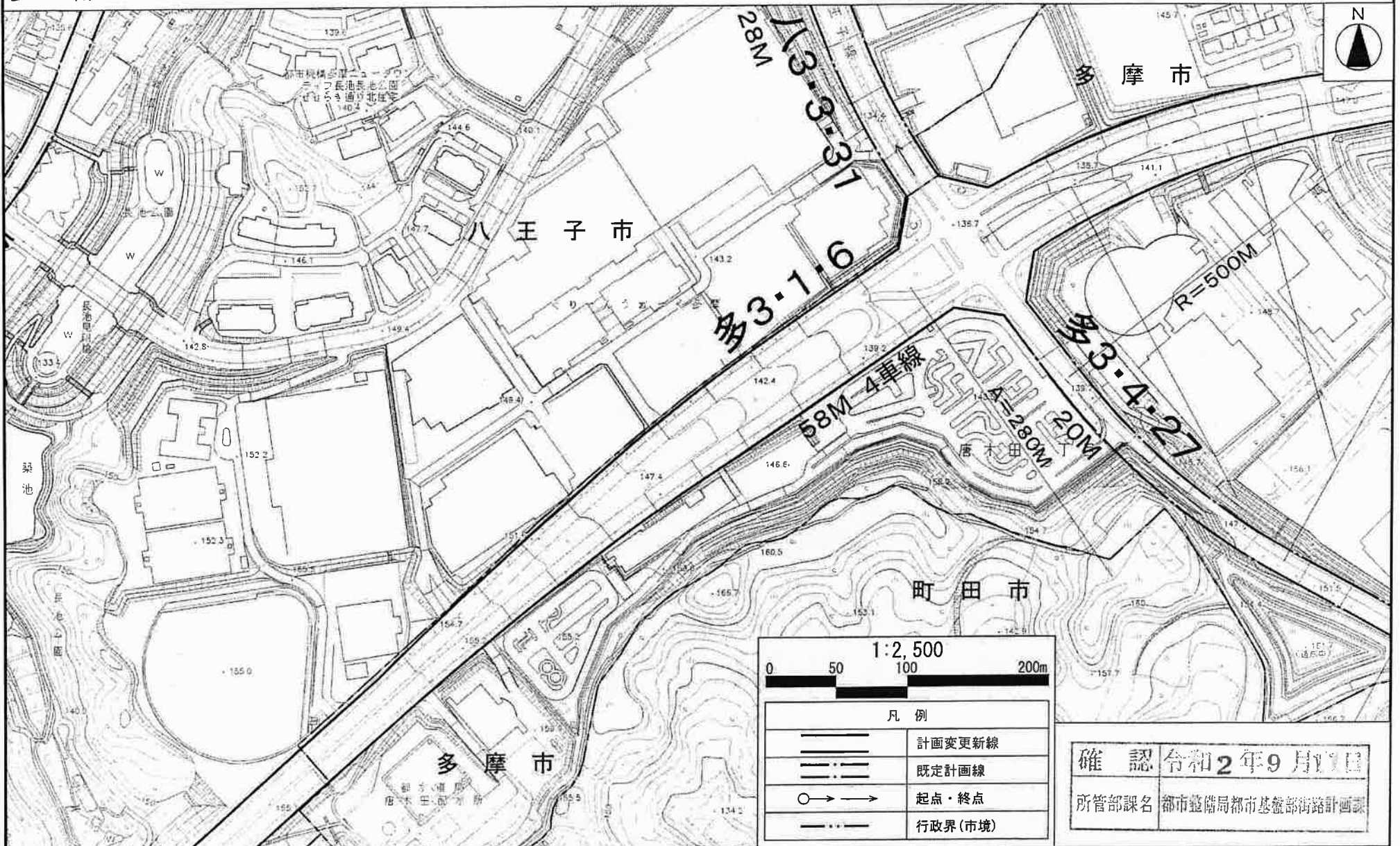


多摩都市計画道路3・1・6号 南多摩尾根幹線 計画図9/13



「この地図は、国土地理院長の承認(平24開公第269号)を得て作成した東京都地形図(S=1/2,500)を使用(31都市基交第413号)して作成したものである。無断複製を禁ずる。」  
 「(承認番号)31都市基街都第93号、令和元年7月17日」  
 この図面は平成24年に実施した航空測量をもとに作成されているため、現在の土地利用が反映されていない場合がある。

多摩都市計画道路3・1・6号 南多摩尾根幹線 計画図10/13



1:2,500

0 50 100 200m

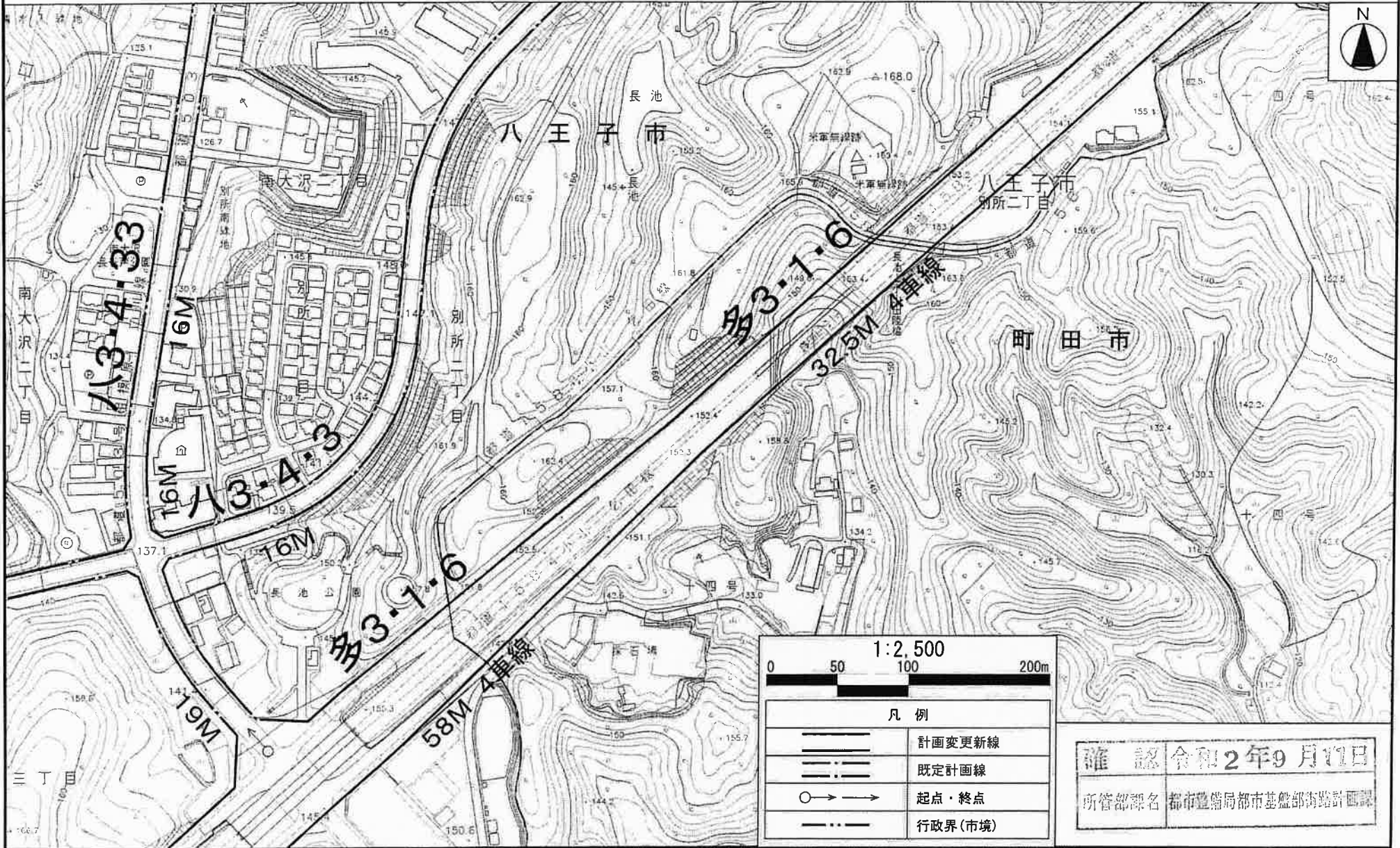
凡例	
	計画変更新線
	既定計画線
	起点・終点
	行政界(市境)

確認 令和2年9月7日

所管部課名 都市整備局都市基盤部街路計画課

「この地図は、国土地理院長の承認(平24関公第269号)を得て作成した東京都地形図(S=1/2,500)を使用(31都市基交第413号)して作成したものである。無断複製を禁ずる。」  
 「(承認番号)31都市基街都第93号、令和元年7月17日」  
 この図面は平成24年に実施した航空測量をもとに作成されているため、現在の土地利用が反映されていない場合がある。

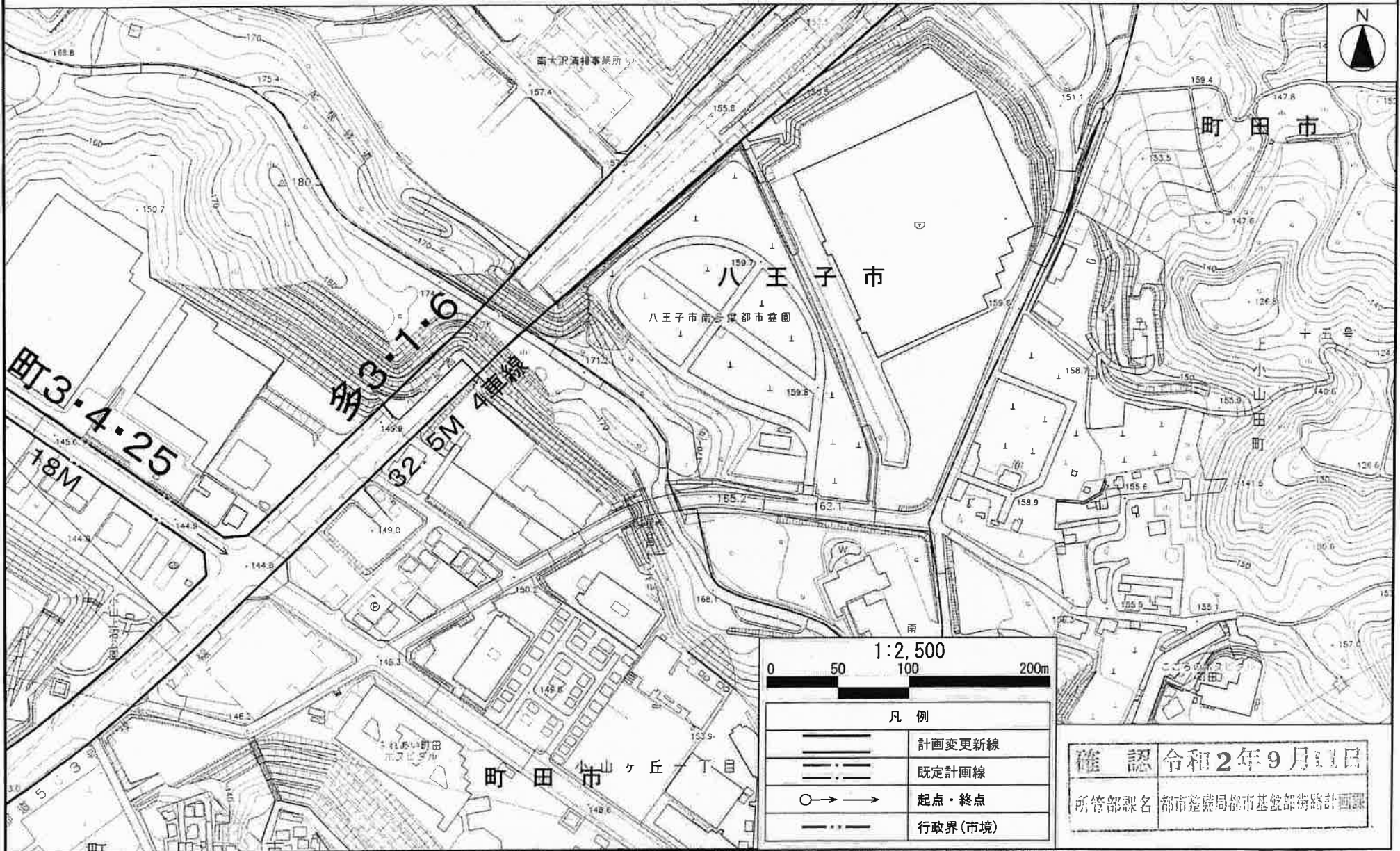
# 多摩都市計画道路3・1・6号 南多摩尾根幹線 計画図11/13



「この地図は、国土地理院長の承認(平24関公第269号)を得て作成した東京都地形図(S=1/2,500)を使用(31都市基交第413号)して作成したものである。無断複製を禁ずる。」  
 「(承認番号)31都市基街都第93号、令和元年7月17日」  
 この図面は平成24年に実施した航空測量をもとに作成されているため、現在の土地利用が反映されていない場合がある。

確認 令和2年9月11日  
 所管部課名 都市整備局都市基盤部街路計画課

# 多摩都市計画道路3・1・6号 南多摩尾根幹線 計画図12/13



「この地図は、国土地理院長の承認(平24関公第269号)を得て作成した東京都地形図(S=1/2,500)を使用(31都市基交第413号)して作成したものである。無断複製を禁ずる。」  
 「(承認番号)31都市基街都第93号、令和元年7月17日」  
 この図面は平成24年に実施した航空測量をもとに作成されているため、現在の土地利用が反映されていない場合がある。

# 多摩都市計画道路3・1・6号 南多摩尾根幹線 計画図13/13

1:2,500

凡例

	計画変更新線
	既定計画線
	起点・終点
	行政界(都県境)



確認 令和2年9月11日

所管部課名 都市整備局都市基盤部街路計画課

「この地図は、国土地理院長の承認(平24関公第269号)を得て作成した東京都地形図(S=1/2,500)を使用(31都市基交第413号)して作成したものである。無断複製を禁ずる。」  
 (承認番号)31都市基街第93号、令和元年7月17日  
 この図面は平成24年に実施した航空測量をもとに作成されているため、現在の土地利用が反映されていない場合がある。