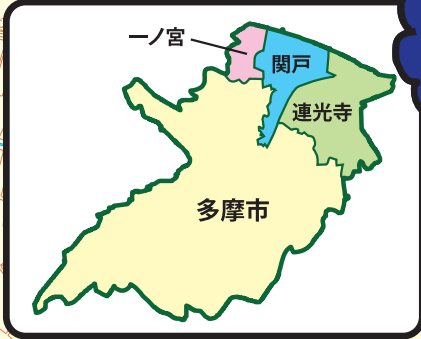
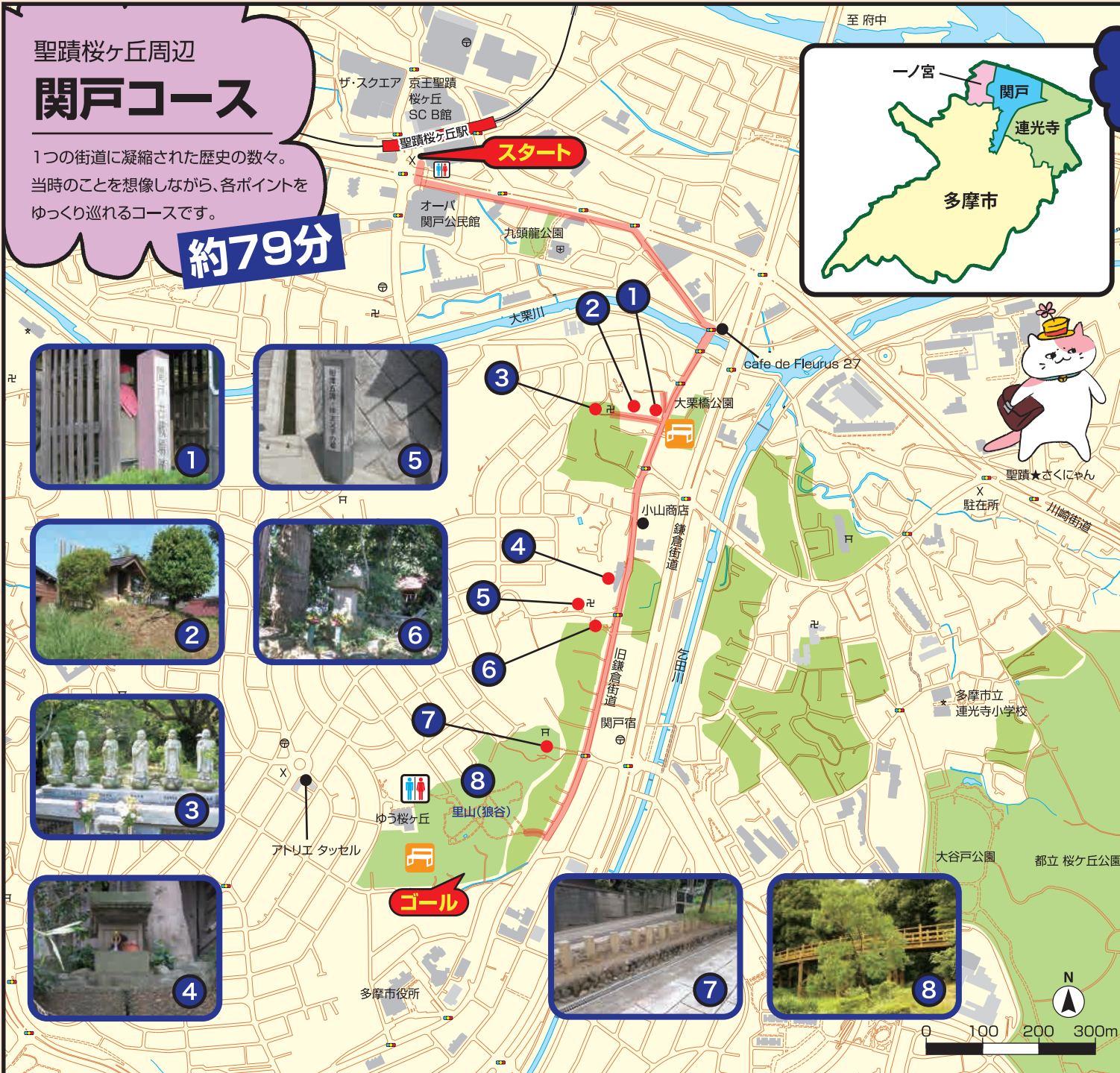


# 聖蹟桜ヶ丘周辺 関戸コース

1つの街道に凝縮された歴史の数々。  
当時のことを想像しながら、各ポイントを  
ゆっくり巡れるコースです。

**約79分**



## オススメ まち歩き ルート

## いざ鎌倉!! 関戸の歴史散歩

- スタート 聖蹟桜ヶ丘駅
- 1020m ↓
- 1 関戸古戦場跡  
新田軍と北条軍の熾烈な戦が繰り広げられました。
- 50m ↓
- 2 横溝八郎の墓  
北条泰家を守った弓の名手のお墓です。
- 130m ↓
- 3 延命寺  
延命地蔵が祀られています。
- 350m ↓
- 4 無名戦士のお墓  
関戸合戦の戦死者の墓であると  
伝えられています。
- 160m ↓
- 5 観音寺  
江戸時代の文化人である相沢五流とその子伴主の  
お墓があります。
- 160m ↓
- 6 安保入道の墓  
鎌倉北条の武士のお墓です。個人の所有  
地内奥にあるため立入りは出来ません。
- 240m ↓
- 7 熊野神社・霞ノ関南木戸柵跡(東京都史跡)  
「霞ノ関」の関所が置かれていました。  
また関所は関戸の地名の基となりました。
- 200m ↓
- 8 原峰公園  
古き良き里山の風景を見る事ができます。
- 300m ↓
- ゴール 里山(狼谷)

合計 / 約1時間19分 (2.61キロ)  
100mを3分で歩く計算です。

バンク	トイレ	交番	病院
学校	神社	お寺	郵便局
オススメまち歩きルート			

まち歩きには、歩きやすい格好で。  
ケガや事故がないよう十分注意してください。

聖蹟★さくには、聖蹟桜ヶ丘のマスコットキャラクターです。 ※住宅地ですので、大声で騒いだり、夜間の通行はご注意ください。また、ゴミは持ち帰るなどマナーを守った行動をお願いします。「この地図の作成に当たっては、国土地理院長の承認を得て、同院発行の数値地図(国土基本情報)電子国土基本図(地図情報)を使用した。(承認番号 平27情使、第707号)」

## 1 関戸古戦場跡

関戸の地名が登場するのは治承5年(1181)の「吾妻鏡」で吉富郷の中の一つといわれています。元弘3年(1333)に霞ノ関一体で鎌倉幕府軍の北条泰家と新田義貞軍と熾烈な戦いが繰り広げられました。その後は鎌倉街道の宿場としての役目を果たしています。江戸時代に入り主街道は甲州街道に移り関戸は農村地に移行していきました。

## 2 横溝八郎の墓

北条泰家の家来で関戸合戦では、泰家を守り奮戦、この間泰家は尾根伝いに鎌倉に敗走したと言われていました。弓の名手でしたが、この戦いで関戸の地で討死しました。このお墓は延命寺の管理地で市道よりお墓までは、個人の所有地を通ります。お静かに参りしてください。

## 3 延命寺

古戦場碑の脇、細い道を登った所にあるお寺です。もともと無本寺(本山のない寺)で延命地藏が祀られていましたが元禄15年(1702)に賦国上人(1650-1721)が退隱の地としてこの寺を選び延命寺と呼ばれるようになりました。この時に時宗となりました。

## 4 無名戦士の墓

関戸バス停付近の石段の上にある石塔です。「お諏訪様」と呼ばれる石碑の脇に並んでおり、関戸合戦の戦死者の墓と伝えられています。もともとは旧鎌倉街道の脇にありましたが、昭和30年頃の道路拡幅工事のため現在地へ移設されました。

## 5 観音寺

真言宗豊山派、本尊は聖観音菩薩の木像の坐像です。開山、開基は不明ですが、寺伝では建久3年(1192)に唐の僧が観音像を安置し一庵を建てたのが始まりとされています。関戸が生んだ江戸時代の文化人、相沢五流、伴主の墓があります。現在の住職で17代目です。

## 6 安保入道の墓

横溝八郎とともに関戸合戦で討死した鎌倉北条の武士。このお墓は個人の所有地内奥にあるため立入りは出来ません。

## 7 熊野神社・霞ノ関南木戸柵跡 (東京都史跡)

関戸の鎮座です。延徳元年(1489)9月9日、和歌山県本宮市の熊野三社神社から勧請したといわれ御神祭は速玉之男命(はやたまのおのみこと)等、古くから交通の要所として「霞ノ関」の関所がおかれていました。鳥居をくぐって左側に関所の柵跡を見る事が出来ます。

## 8 原峰公園

熊野神社の裏山一帯を公園として開放したもので、開発で今は見られなくなった古き良き里山の風景を見る事が出来ます。鎌倉時代にあった関戸の山城の姿を探してみたいでしょうか？

文責/まち育てネットワーク・関戸

## 多摩市の特産品など

### 地酒「原峰のいずみ」

多摩市産のお米を100%使用した「純米吟醸酒」です。

### 手作り味噌「原峰のかおり」

市内の農家で作った無添加で安全・安心な手作り味噌です。

### おらがまちの梅酒「白加賀」

多摩市産の白加賀梅を使用し、丁寧な6段仕込みで旨みと香りを表現した究極の梅酒です。

### 春蘭の府(しゅんらんのみ)

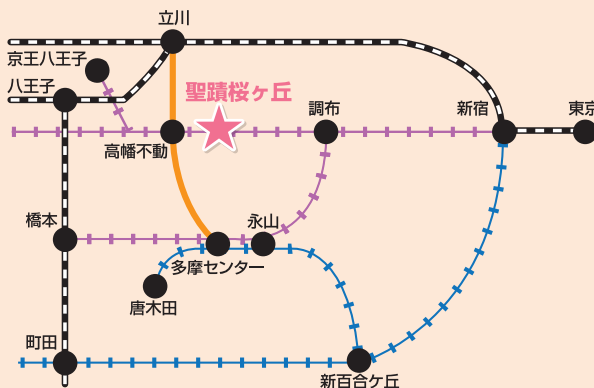
春蘭の花をイメージし、伝統の製法を受け継いでつくられた上品な味わいのある最中です。

### 酒まんじゅう

多摩の里では古くから好まれている、昔なつかしい酒まんじゅうです。

### 多摩市の手みやげ「桜ぼるぼろん」

スペインの伝統菓子「ボルボロン」をヒントに桜のまち・多摩市で生まれた新しいスイーツです。



### お車でお越しの場合

中央自動車道・国立府中インターより約4km

東名高速道路・横浜町田インターより約20km

### バスでお越しの場合

京王線・小田急線「多摩センター駅」「永山駅」から「聖蹟桜ヶ丘駅」間に路線バスが運行しています。

本パンフレットは平成27年度公益信託多摩まちづくりファンドの助成を受けて制作しました。

発行/せいせき観光まちづくり会議 TEL.042-373-5869

協力/多摩市市民経済部経済観光課 多摩市教育委員会教育振興課

桜ヶ丘商店会連合会 まち育てネットワーク・関戸

発行日2016年12月第1版

いざ鎌倉！関戸の歴史散歩

# 関戸コース

聖蹟桜ヶ丘周辺まちあるき

