

D

# ここはどこかな？

多摩市にいるのは人や動物だけではなく、ありとあらゆる不思議なモニュメントがまちを見守っています。彼らのいるところへ寄り道してみませんか。（場所の答えは下に）

D-1

## 恐竜

このモニュメントから命名された橋にいます。  
所 落合 5-5 付近



D-2

## フラミンゴと小鳥

夏になると水が噴き出す柱の上部にいます。  
所 鶴牧 3-16



D-3

## 親子の亀

近くにはカニやタニシなどのお仲間がいます。  
所 永山 2-14 付近



D-4

## てんとう さんとう どうし お天道さんと上向き童子

明治時代に多摩川がはんらんし、洪水で流された土地を約600㎡ごとに区分けしたのが由来です。  
所 関戸 2-64-14



東京都全体で多摩市はこの位置にあります

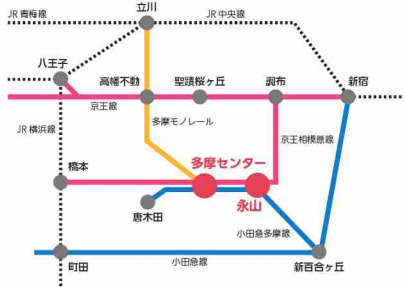


### 交通のご案内



#### 電車をご利用の場合

- 新宿 → 多摩センター (永山) 京王相模原線 特急にて 約 28 分
- 小田急多摩線 急行にて 約 33 分
- 立川 → 多摩センター 多摩モノレール 約 23 分



### お問い合わせ

発行日：2021年7月  
発行：多摩市経済観光課  
〒206-8666 東京都多摩市関戸 6-9-12-1  
☎ 042-338-6830

自転車であそぶ

# 多摩市の おすすめスポット



東京都多摩市



多摩センター駅近くの「歩行者専用道路」となっているのが特徴です。秋は紅葉が美しいスポットです。  
所 落合 2丁目

## C-6 レンガ坂



運光寺から都立桜ヶ丘公園に向かって緩い急な坂道です。一戸建てが並ぶ住宅街から自然豊かな公園へと変化していく風景を楽しむことができます。園内には、運動桜ヶ丘エリアを一歩でできる「ゆりの丘」があります。  
所 運光寺 3丁目

## C-5 記念館通り



多摩ニュータウンの並木が約1.5km続きます。秋は木によって異なる紅葉の色合いが楽しめます。園内には、運動桜ヶ丘エリアを一歩でできる「ゆりの丘」があります。  
所 運光寺 3丁目

## C-4 上之根大通り



多摩ニュータウン通りと多摩ニュータウンの並木が約1.5km続きます。秋は木によって異なる紅葉の色合いが楽しめます。園内には、運動桜ヶ丘エリアを一歩でできる「ゆりの丘」があります。  
所 運光寺 3丁目

## C-3 岩切坂



鎌倉街道・上連の坂です。由来は急坂のため、馬の背がく切れたという説と、新田軍が鎌倉攻めの際に、この急坂を登る時に馬の背が切れたという説があります。近くは里山の田園風景が広がっています。  
所 関戸 6丁目付近 (多摩市役所近)

## C-2 東寺方坂 (お化け坂)



鎌倉街道・上連の坂です。由来は急坂のため、馬の背がく切れたという説と、新田軍が鎌倉攻めの際に、この急坂を登る時に馬の背が切れたという説があります。近くは里山の田園風景が広がっています。  
所 関戸 6丁目付近 (多摩市役所近)



約700mのこら折り急坂です。映画「耳をそばませよ」のモリゾとイワハネ坂として知られています。春は沿道が桜一色となります。  
所 桜ヶ丘 1丁目と4丁目の境


## C-1 いろは坂

多摩丘陵に位置する多摩市は坂道の多いまちでもあります。多摩ニュータウンの自然で美しく整えられた道から歴史ある道、上級者向けの心臓破りの道など個性豊かな坂道をいくつかご紹介いたします。



永山1-3-4  
042-337-1126  
https://www.takecorinnyou.com/

## B-2 永山健康ランド 竹取の湯



関戸1-30-1  
042-357-8626  
https://www.gokurakuyune.jp/tempo/tamacenter/

## B-1 極楽湯

自転車でのんびり体を使ったウォーキングや立ち寄り湯。多摩ニュータウンエリアには2ヶ所の立ち寄り湯がございます。

042-8809-4548  
080-8089-4548  
http://moibakery.com/

## A-5 moi bakery

090-4381-5662  
090-4381-5662  
https://happness-fcb.shopinfo.jp/

## A-4 瓜生緑地

042-400-1393  
042-400-1393  
042-374-6878  
https://apricotcoppa.com/

## A-3 ハネアコーレ-スタッフ

042-374-6878  
042-374-6878  
https://apricotcoppa.com/

## A-2 カフェ PARLOR

042-374-6878  
042-374-6878  
https://apricotcoppa.com/

## A-1 コッパ/専門店 [apricot]

042-374-6878  
042-374-6878  
https://apricotcoppa.com/

## A 自転車でのんびり体を使ったウォーキングや立ち寄り湯

042-374-6878  
042-374-6878  
https://apricotcoppa.com/

### 4 平久保公園・スタジイ



大小2株から成るスタジイの木で、大株は目通り約5.9m、高さ約25mあり、推定樹齢500~600年です。東京都の天然記念物に指定されています。

☑ 落合 4-22

### 5 富士見通り



宝野公園と奈良原公園を結び、桜並木が長く通りで、春は多摩市一押しのお花見スポットです。快晴時には、奈良原公園から富士山を望むことができます。

☑ 落合 5丁目  
・鶴牧 4丁目

### 6 ロードバイク ハローキティ蓋



「多摩センター親善大使」のハローキティが自転車に乗っているマンホール蓋は、白山橋を渡った先の多摩中央公園の入口にあります。また、近くには、お天気雨ハローキティ蓋、雨上がりハローキティ蓋もあります。

☑ 落合 2丁目 多摩中央公園内

### 1 南多摩尾根幹線道路 (通称: 尾根幹)



多摩ニュータウンの南端を東西に通る延長約17kmの都市計画道路。東京2020の自転車ロードレース競技大会のコースに選ばれたことで、週末には多くのロードレーサーが走っています。

☑ 聖ヶ丘 5丁目  
~唐木田 3丁目

### 2 電車見橋



多摩東公園と諏訪4丁目を結び、市内で唯一線路に架かる橋。京王線と小田急線がトンネルを抜けて走行する様子を見ることができます。

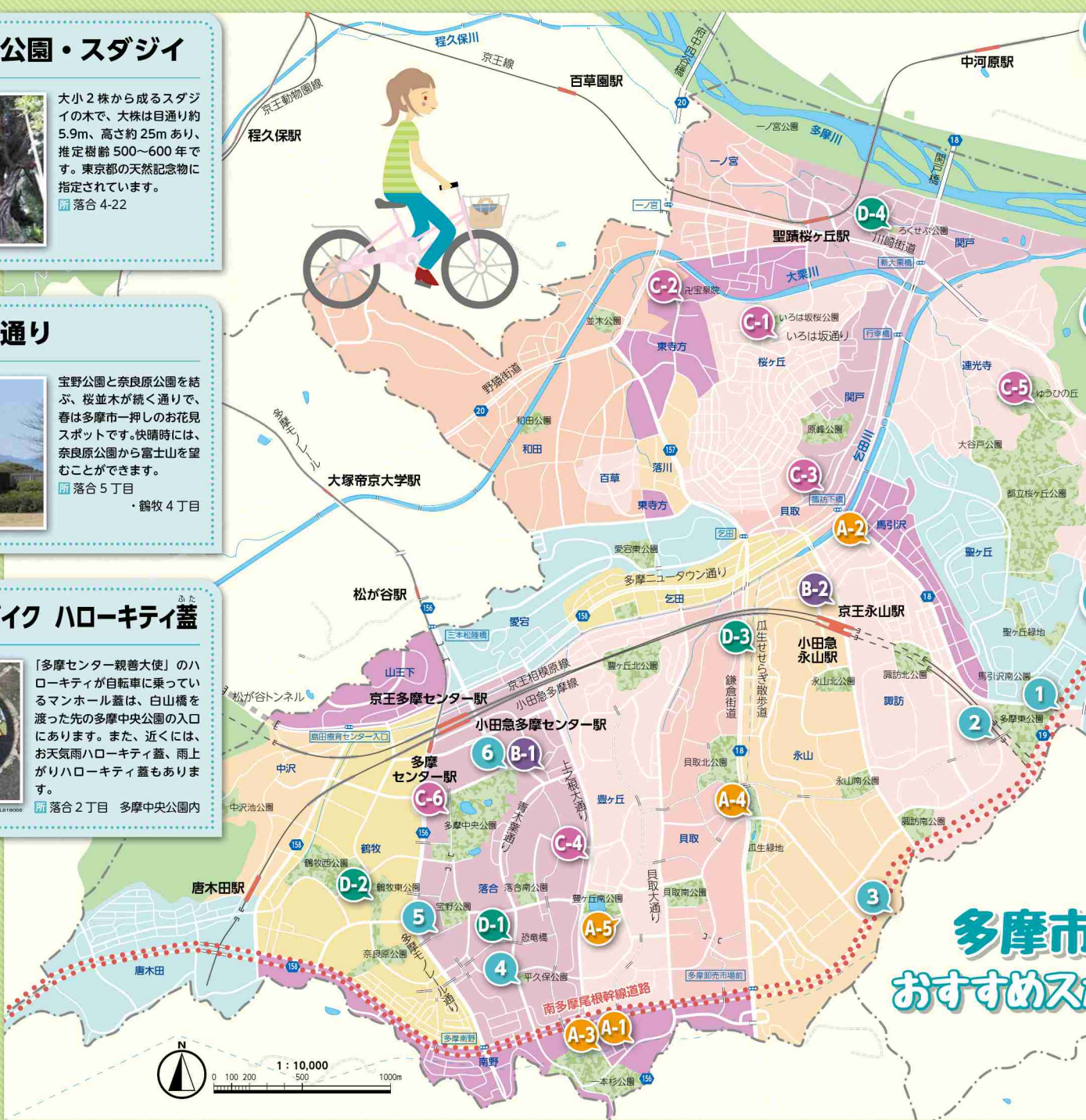
☑ 諏訪 4丁目

### 3 多摩よこやまの道・防人見返りの峠



万葉集に「多摩の横山」と詠まれた、現在は市境に位置する多摩丘陵の尾根道(全長約10km)にあるスポットで、北に向かって多摩市域や富士山などの山々を一望できるのが見どころです。

☑ 永山 7-12



多摩市の  
おすすめスポット

