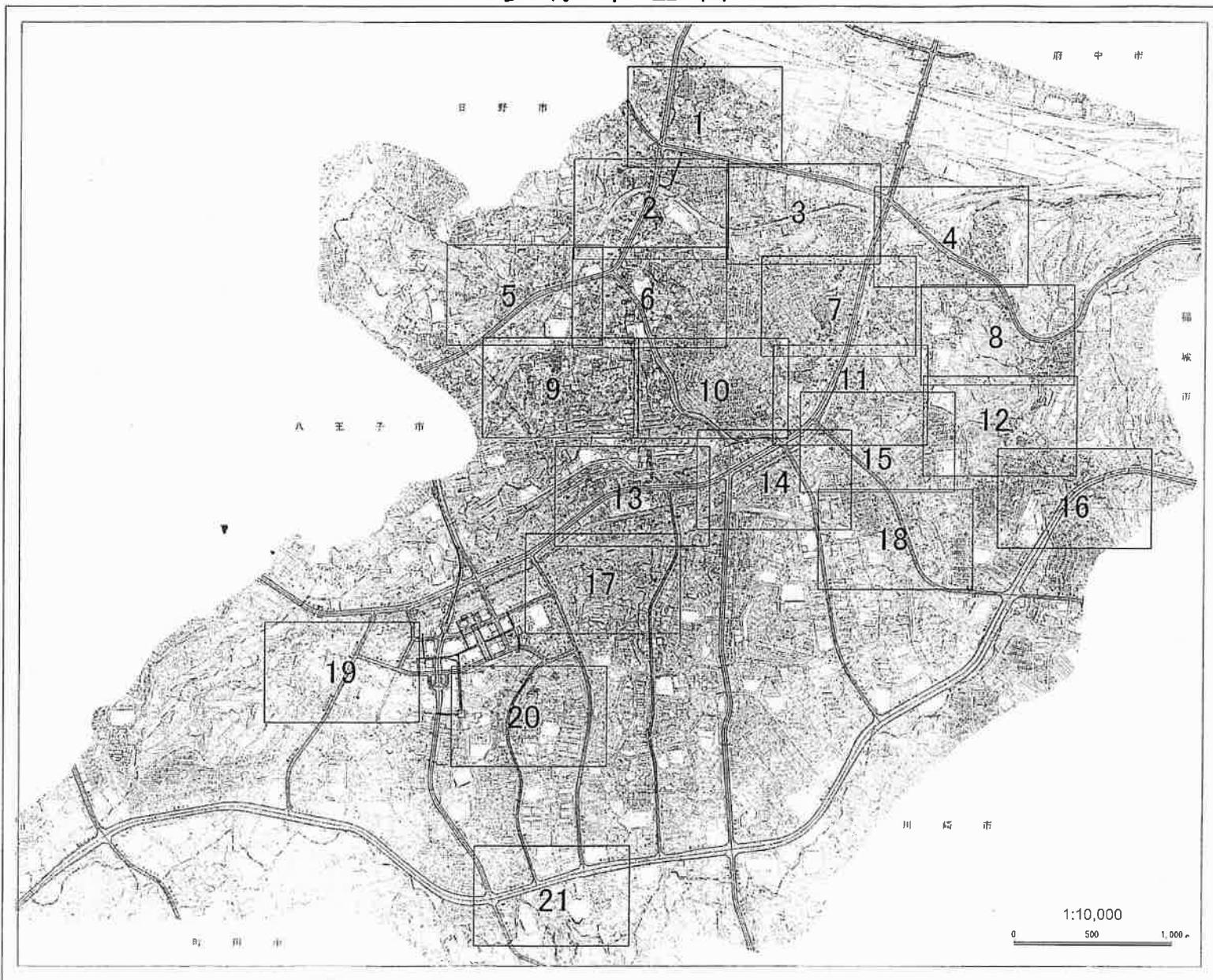


多摩市特定生産緑地総括図

多摩市全図



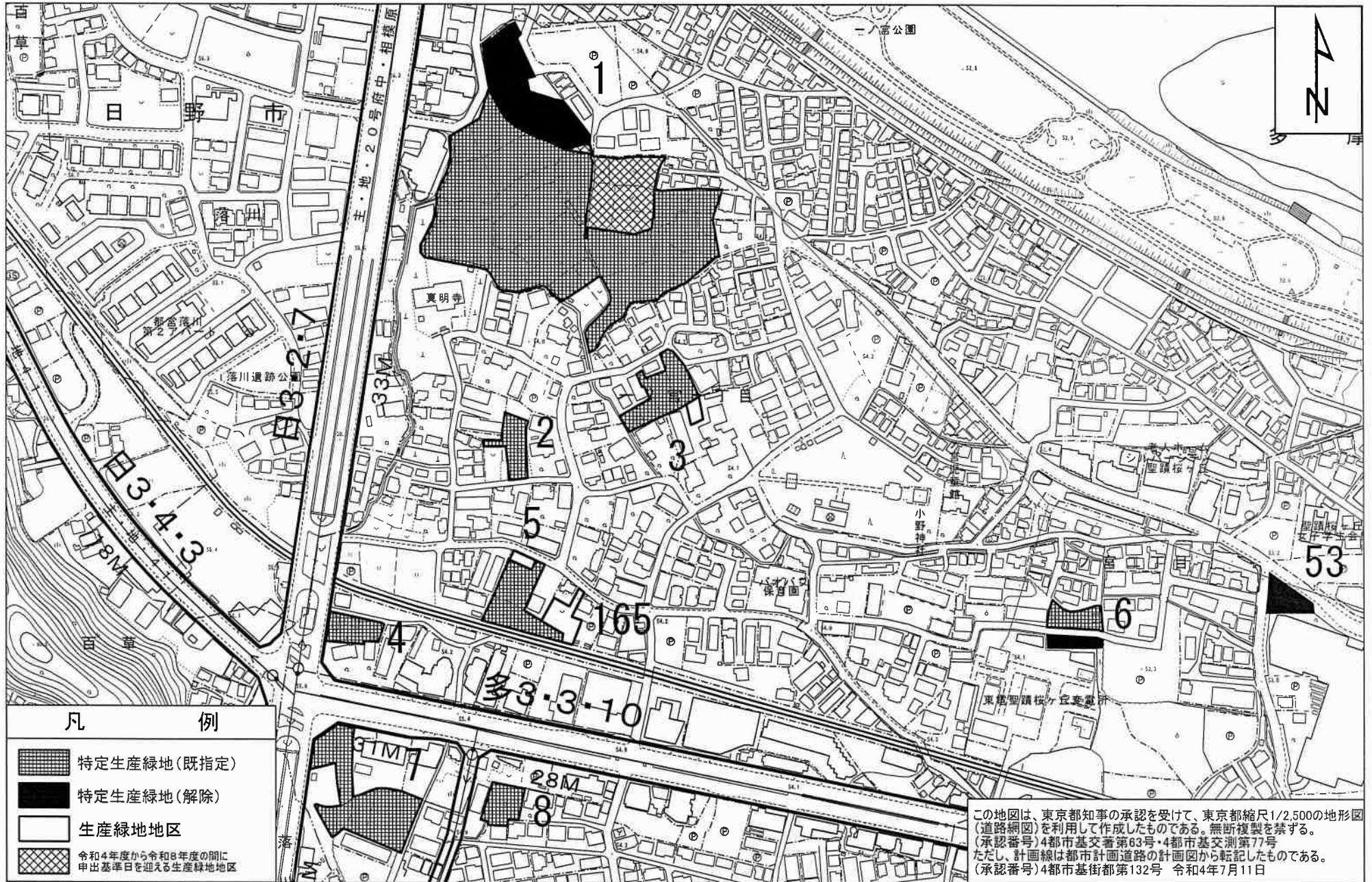
パシフィックリソービス株式会社

多摩市役所





この図は、国土院の提供した航空写真に基づき、多摩市役所が作成したものである。図中の数値は、特定の生産緑地を示している。この図は、多摩市の土地利用計画の一環として作成されたものである。詳細については、多摩市役所のウェブサイトをご覧ください。

多摩市特定生産緑地指定図 (令和4年度から令和8年度の間に 申出基準日を迎える生産緑地地区)

図面番号 1/21 地形図番号
多摩市 09LD204 ・ 9LD213



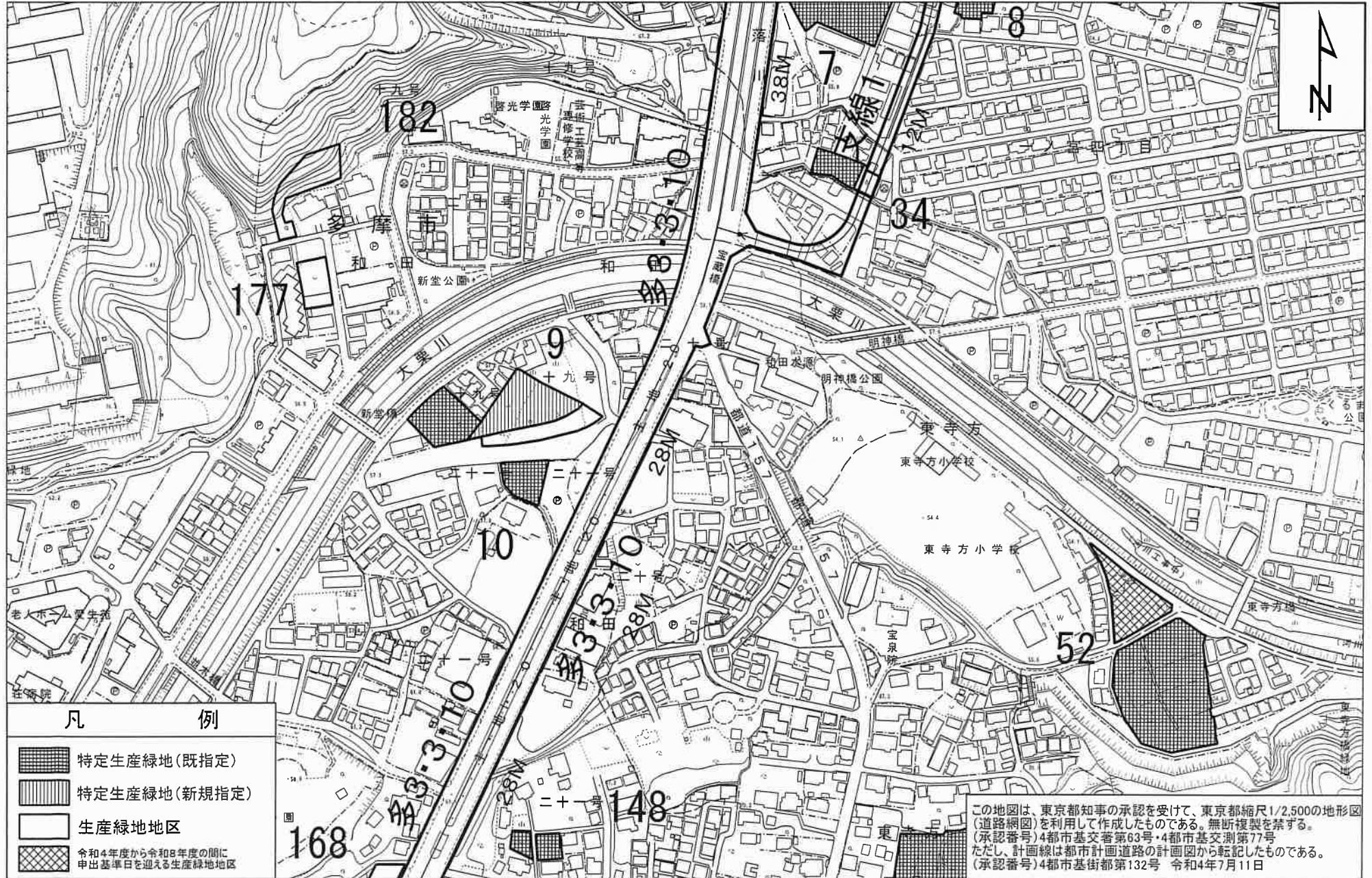
この地図は、東京都知事の承認を受けて、東京都縮尺1/2,500の地形図(道路網図)を利用して作成したものである。無断複製を禁ずる。
(承認番号)4都市基交審第63号・4都市基交測第77号
ただし、計画線は都市計画道路の計画図から転記したものである。
(承認番号)4都市基街都第132号 令和4年7月11日

- 凡 例
-  特定生産緑地(既指定)
 -  特定生産緑地(解除)
 -  生産緑地地区
 -  令和4年度から令和8年度の間に申出基準日を迎える生産緑地地区

縮尺 1:2,500
0 50 100 m

多摩市特定生産緑地指定図 (令和4年度から令和8年度の間に出出基準日を迎える生産緑地地区) 多摩市 09LD204 ・ 09LD213 ・ 09LD302 ・ 09LD311

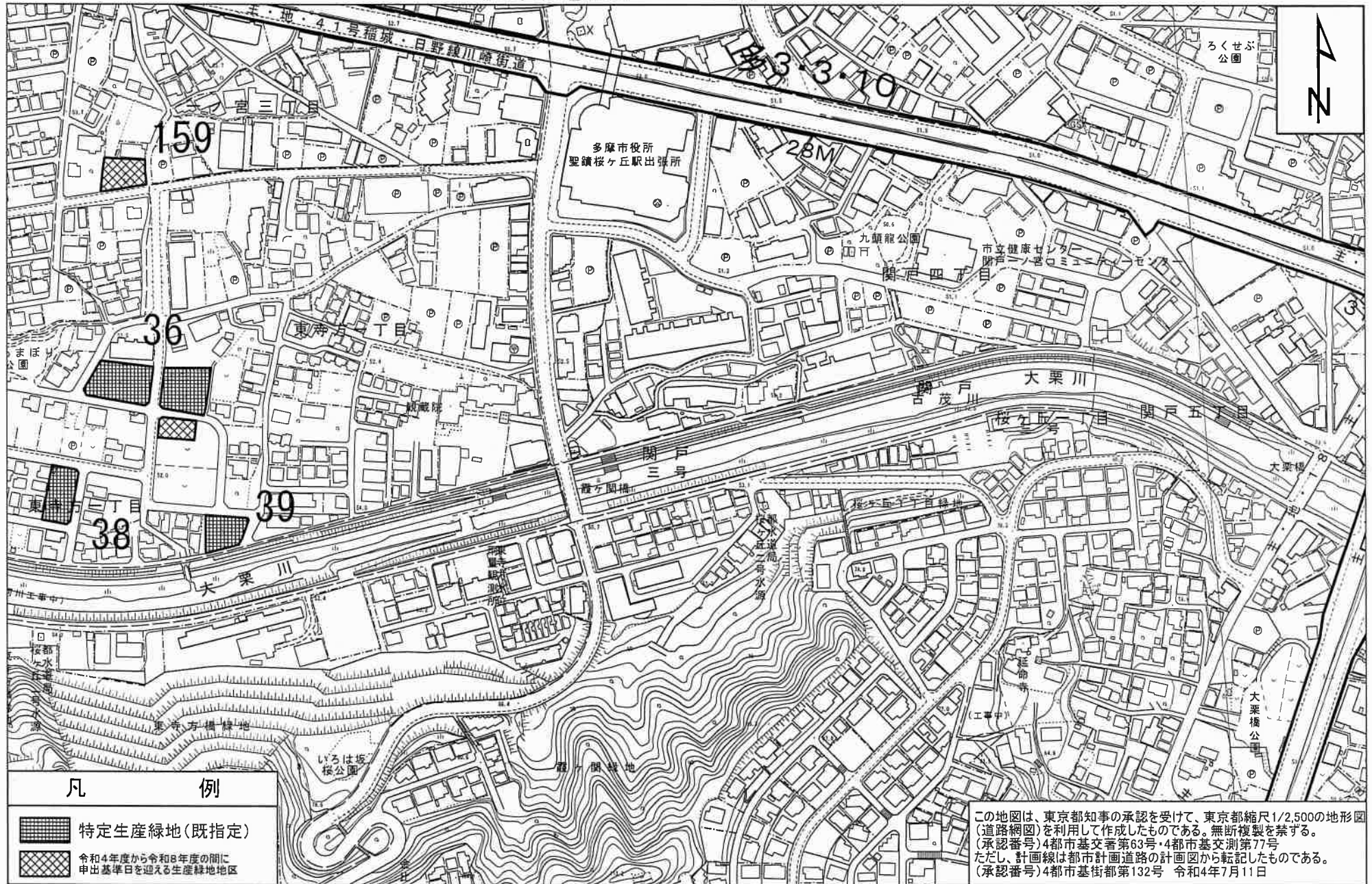
図面番号 2/21 地形図番号



縮尺 1:2,500
0 50 100 m

多摩市特定生産緑地指定図 (令和4年度から令和8年度の間に出出基準日を迎える生産緑地地区)

図面番号 3/21 地形図番号
多摩市 09LD213 ・ 09LD311



凡 例

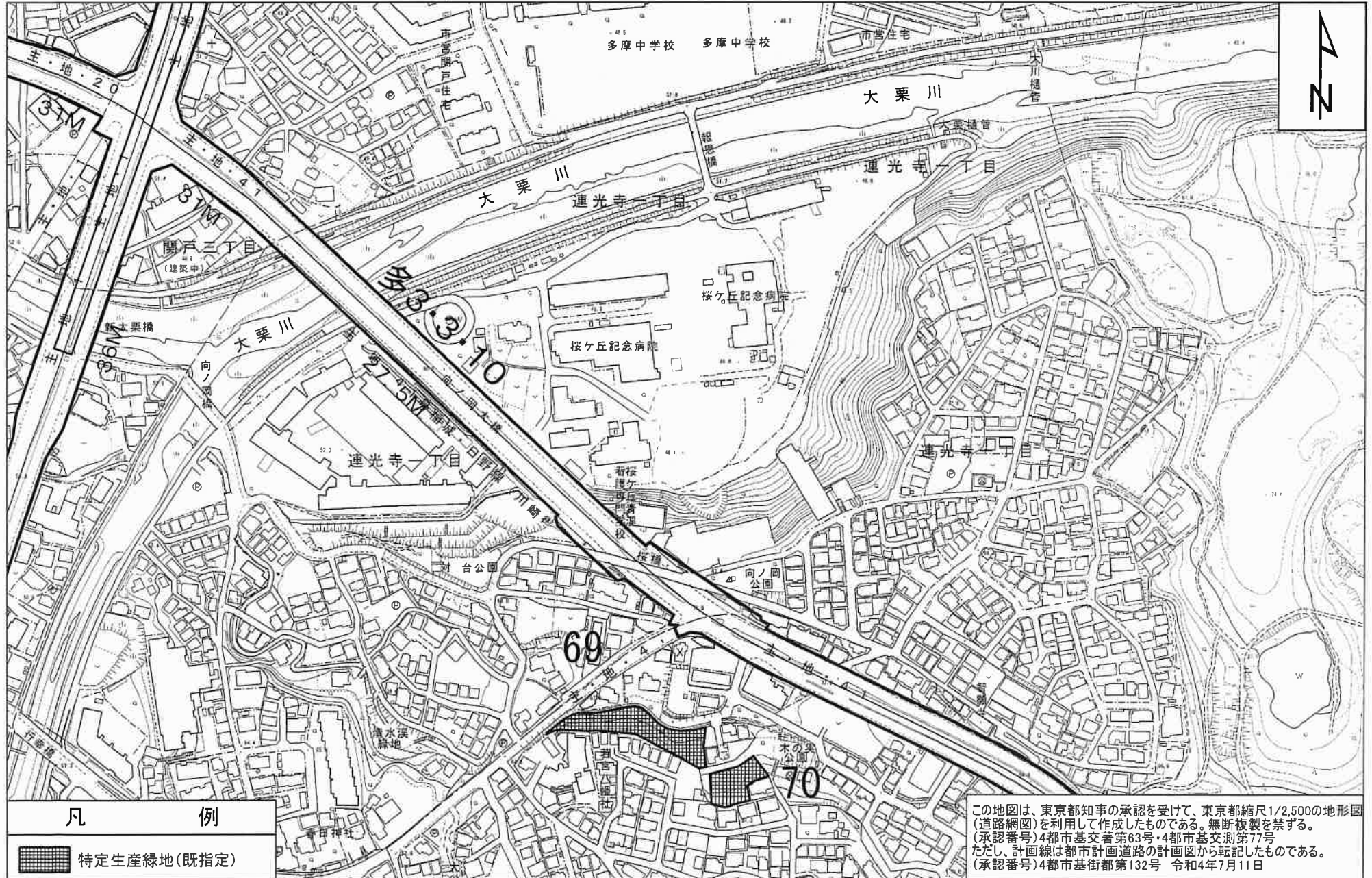
- 特定生産緑地(既指定)
- 令和4年度から令和8年度の間に出出基準日を迎える生産緑地地区

この地図は、東京都知事の承認を受けて、東京都縮尺1/2,500の地形図(道路網図)を利用して作成したものである。無断複製を禁ずる。
(承認番号)4都市基交著第63号・4都市基交測第77号
ただし、計画線は都市計画道路の計画図から転記したものである。
(承認番号)4都市基街都第132号 令和4年7月11日


縮尺 1:2,500
0 50 100 m

多摩市特定生産緑地指定図 (令和4年度から令和8年度の間に出出基準日を迎える生産緑地地区) 多摩市 09LD213 ・ 09LD214 ・ 09LD311 ・ 09LD312

図面番号 4/21 地形図番号



凡 例

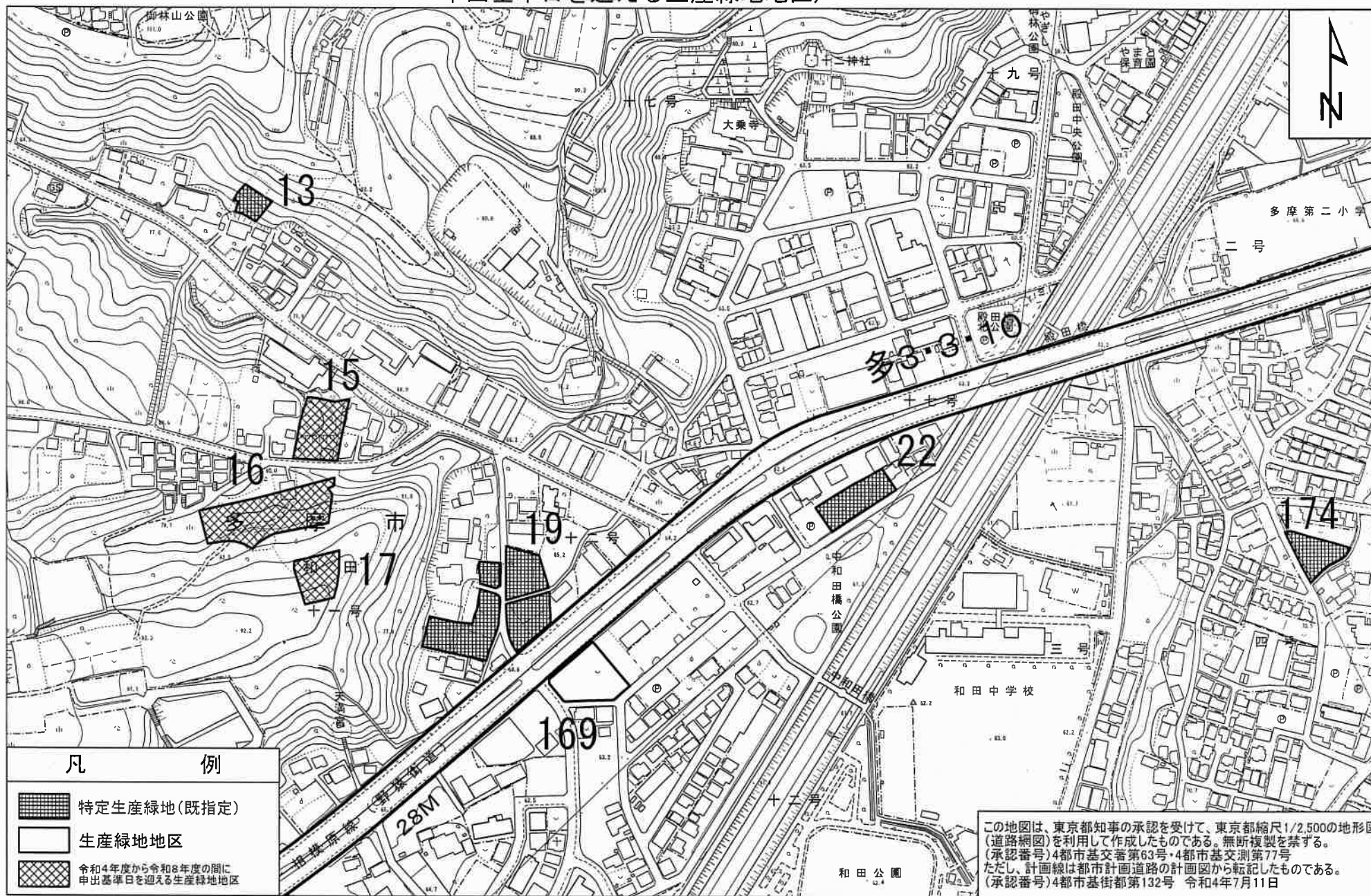
 特定生産緑地(既指定)

この地図は、東京都知事の承認を受けて、東京都縮尺1/2,500の地形図(道路網図)を利用して作成したものである。無断複製を禁ずる。
 (承認番号)4都市基交審第63号・4都市基交測第77号
 ただし、計画線は都市計画道路の計画図から転記したものである。
 (承認番号)4都市基街都第132号 令和4年7月11日

縮尺 1:2,500
 0 50 100
 m

多摩市特定生産緑地指定図 (令和4年度から令和8年度の間に出出基準日を迎える生産緑地地区)

図面番号 5/21 地形図番号
多摩市 09LD302



この地図は、東京都知事の承認を受けて、東京都縮尺1/2,500の地形図(道路網図)を利用して作成したものである。無断複製を禁ずる。
(承認番号)4都市基交審第63号・4都市基交測第77号
ただし、計画線は都市計画道路の計画図から転記したものである。
(承認番号)4都市基街都第132号 令和4年7月11日

縮尺 1:2,500
0 50 100 m