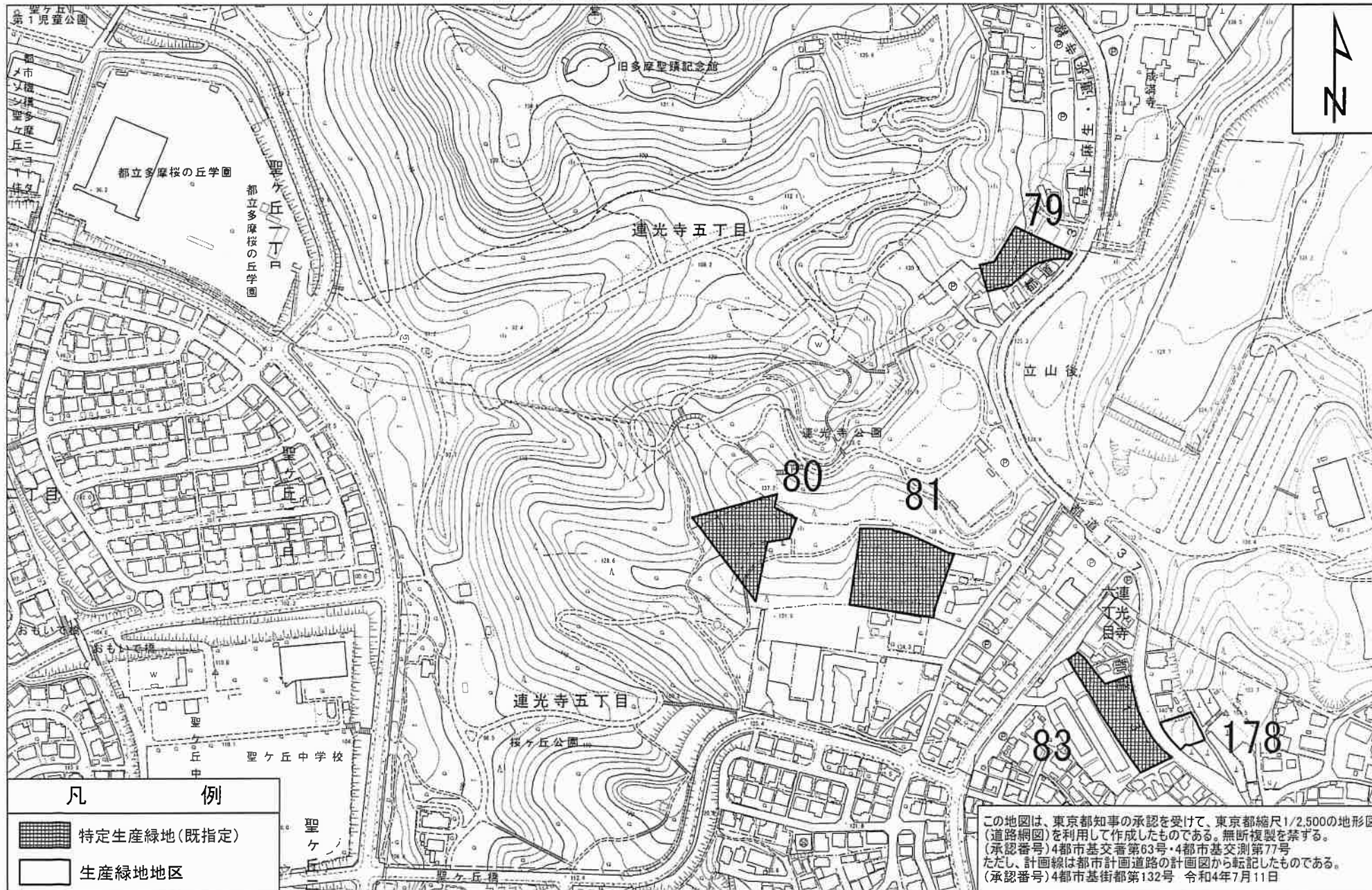


多摩市特定生産緑地指定図 (令和4年度から令和8年度の間に出出基準日を迎える生産緑地地区) 多摩市 09LD311 ・ 09LD312 ・ 09LD313 ・ 09LD314

図面番号 12/21 地形図番号



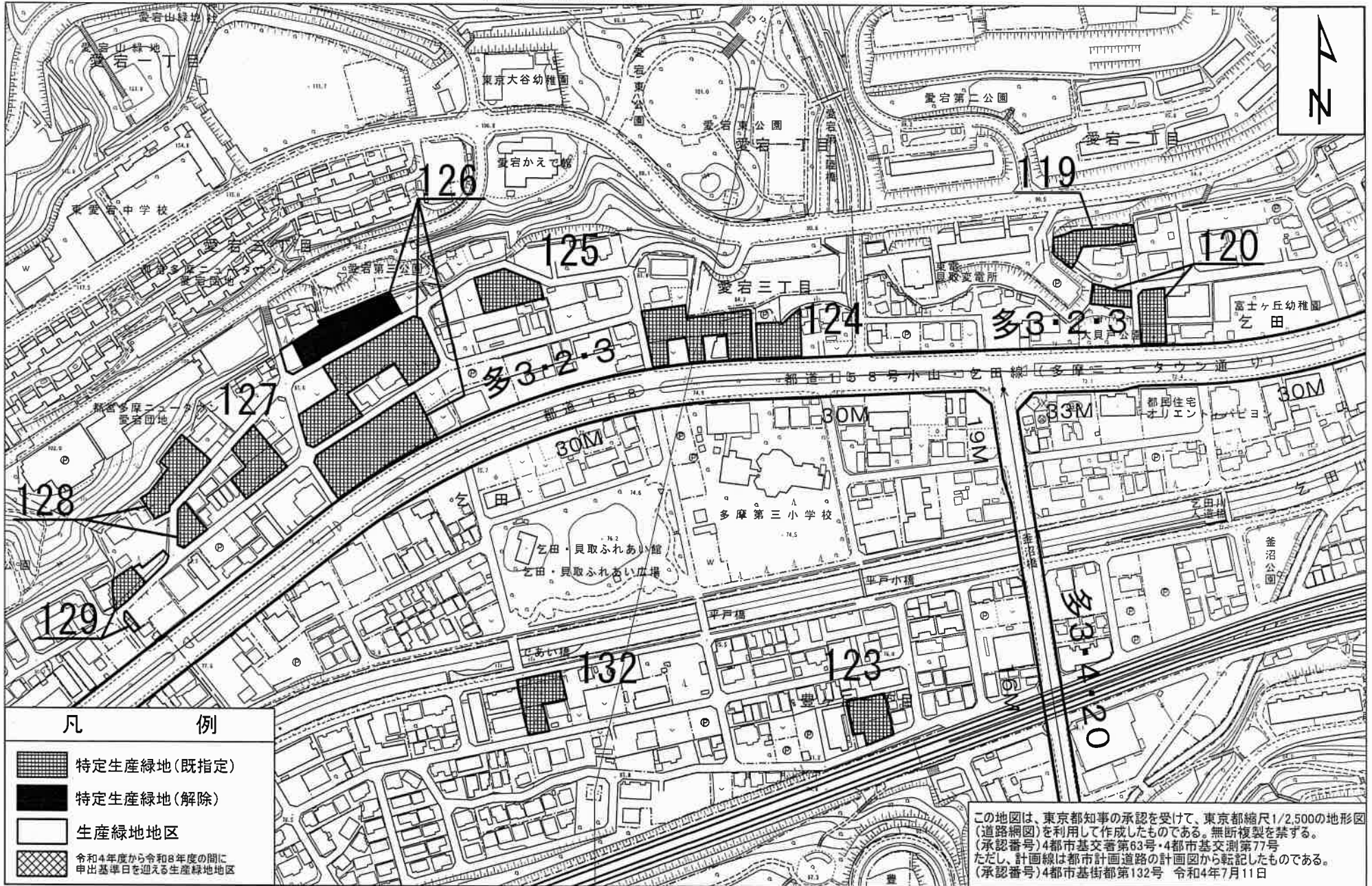
凡 例	
	特定生産緑地(既指定)
	生産緑地地区

縮尺 1:2,500
0 50 100 m

多摩市特定生産緑地指定図

(令和4年度から令和8年度の間に出出基準日を迎える生産緑地地区) 多摩市 09LD302 ・ 09LD304 ・ 09LD311 ・ 09LD313

図面番号 13/21 地形図番号

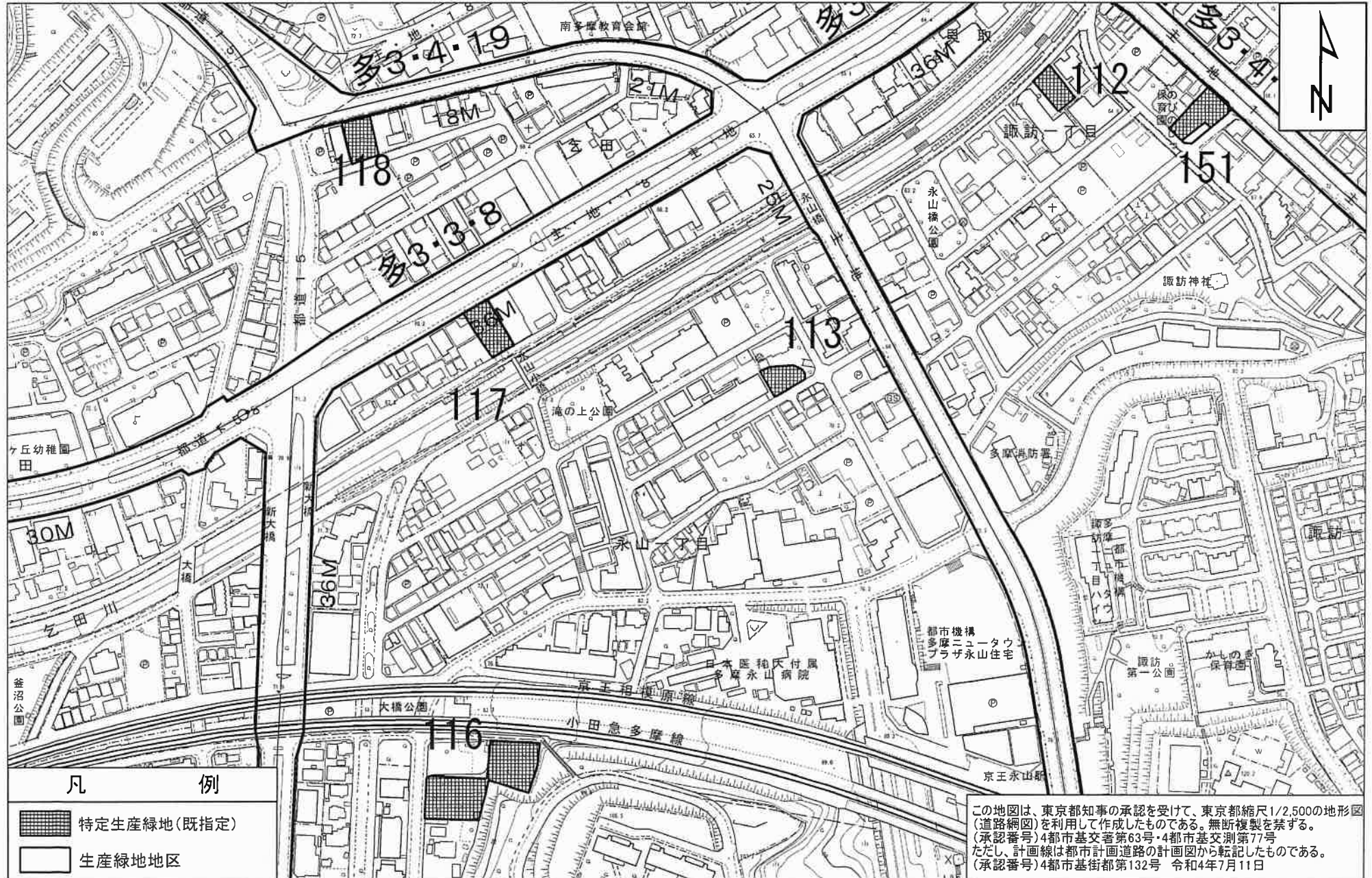


この地図は、東京都知事の承認を受けて、東京都縮尺1/2,500の地形図(道路網図)を利用して作成したものである。無断複製を禁ずる。
 (承認番号)4都市基交審第63号・4都市基交測第77号
 ただし、計画線は都市計画道路の計画図から転記したものである。
 (承認番号)4都市基街都第132号 令和4年7月11日

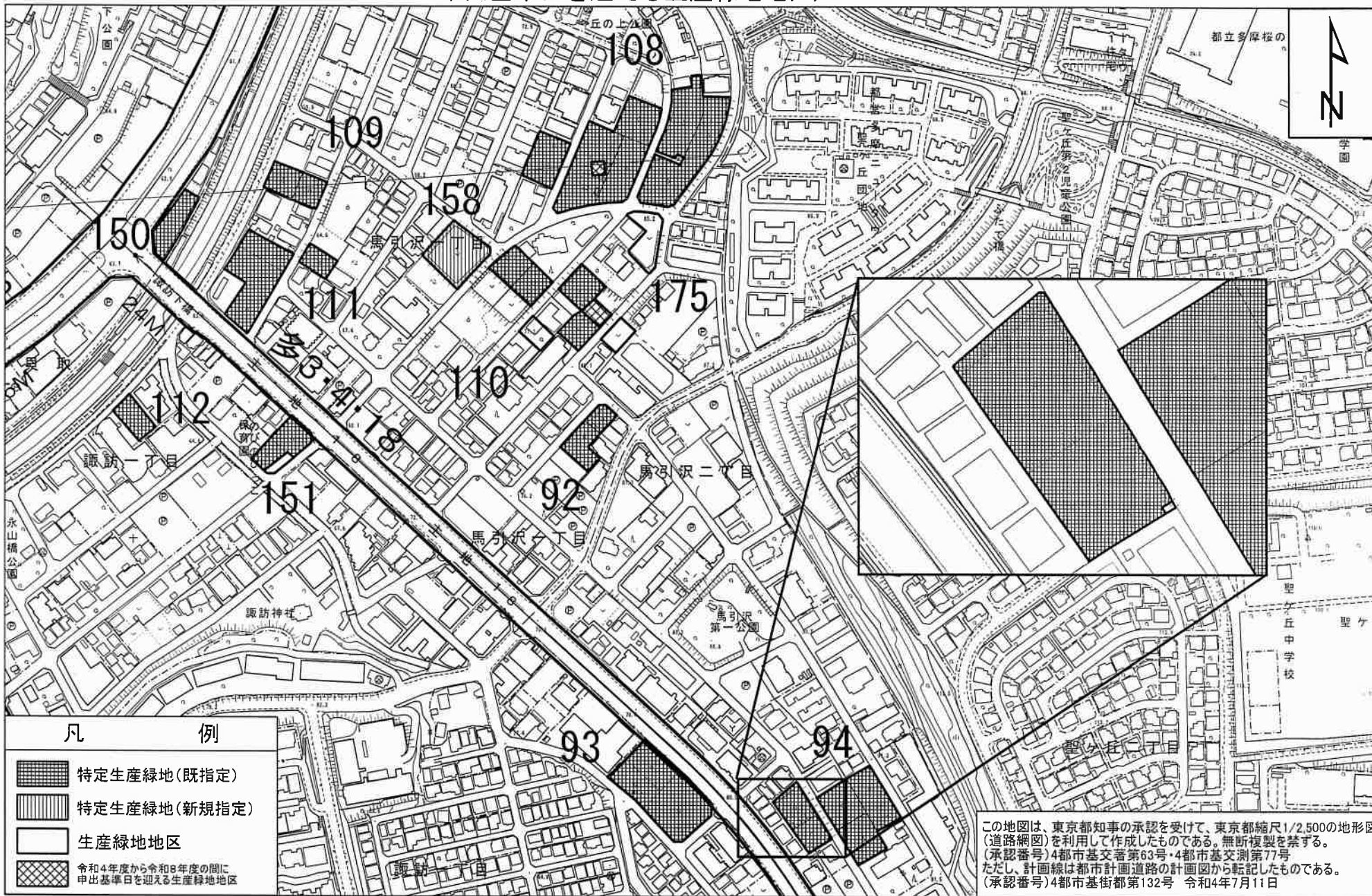
縮尺 1:2,500
 0 50 100 m

多摩市特定生産緑地指定図 (令和4年度から令和8年度の間に出 申出基準日を迎える生産緑地地区)

図面番号 14/21 地形図番号
 多摩市 09LD311 ・ 09LD313

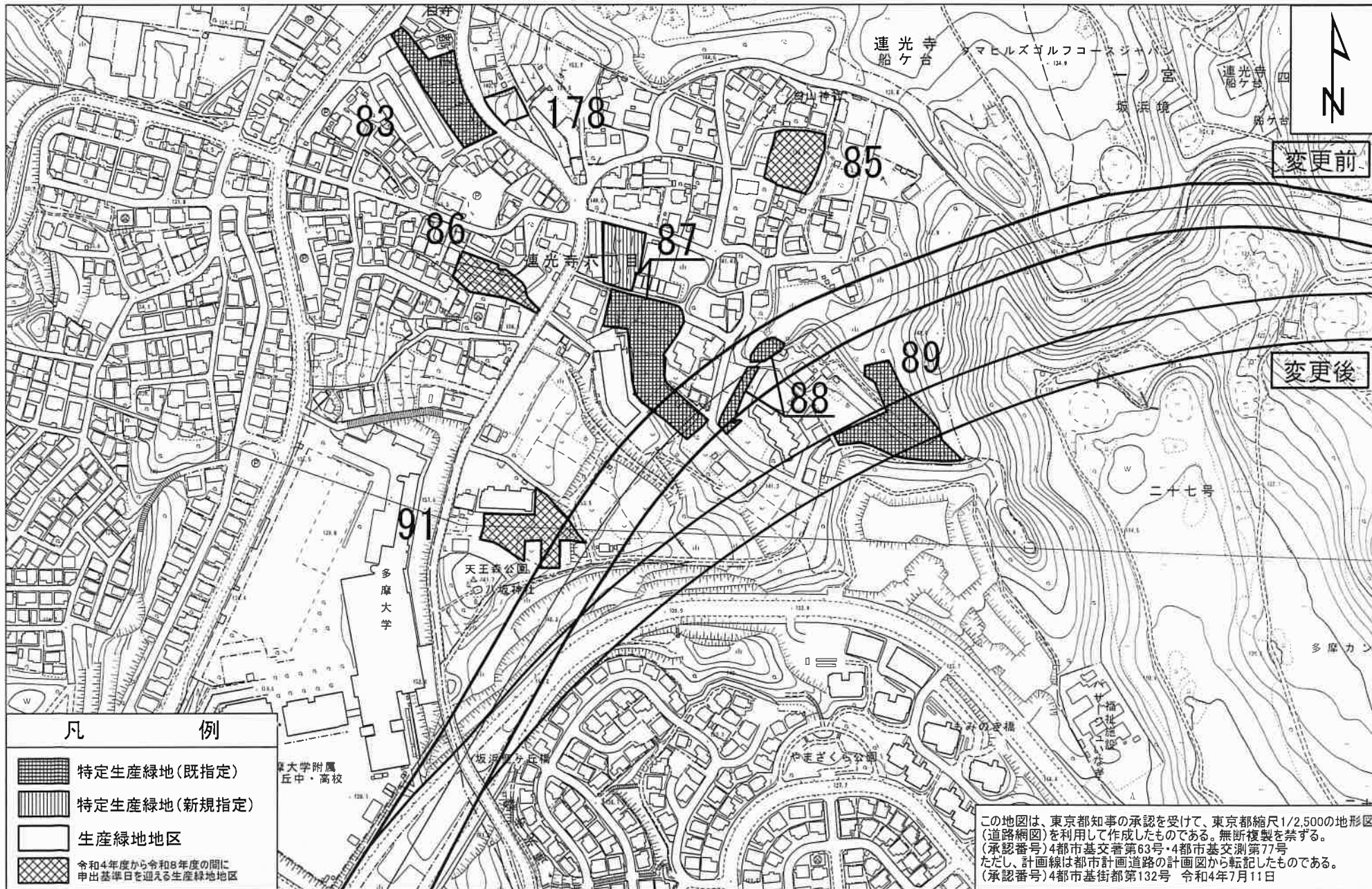


縮尺 1:2,500
 0 50 100 m



多摩市特定生産緑地指定図 (令和4年度から令和8年度の間に出出基準日を迎える生産緑地地区)

図面番号 16/21 地形図番号
多摩市 09LD312 ・ 09LD314

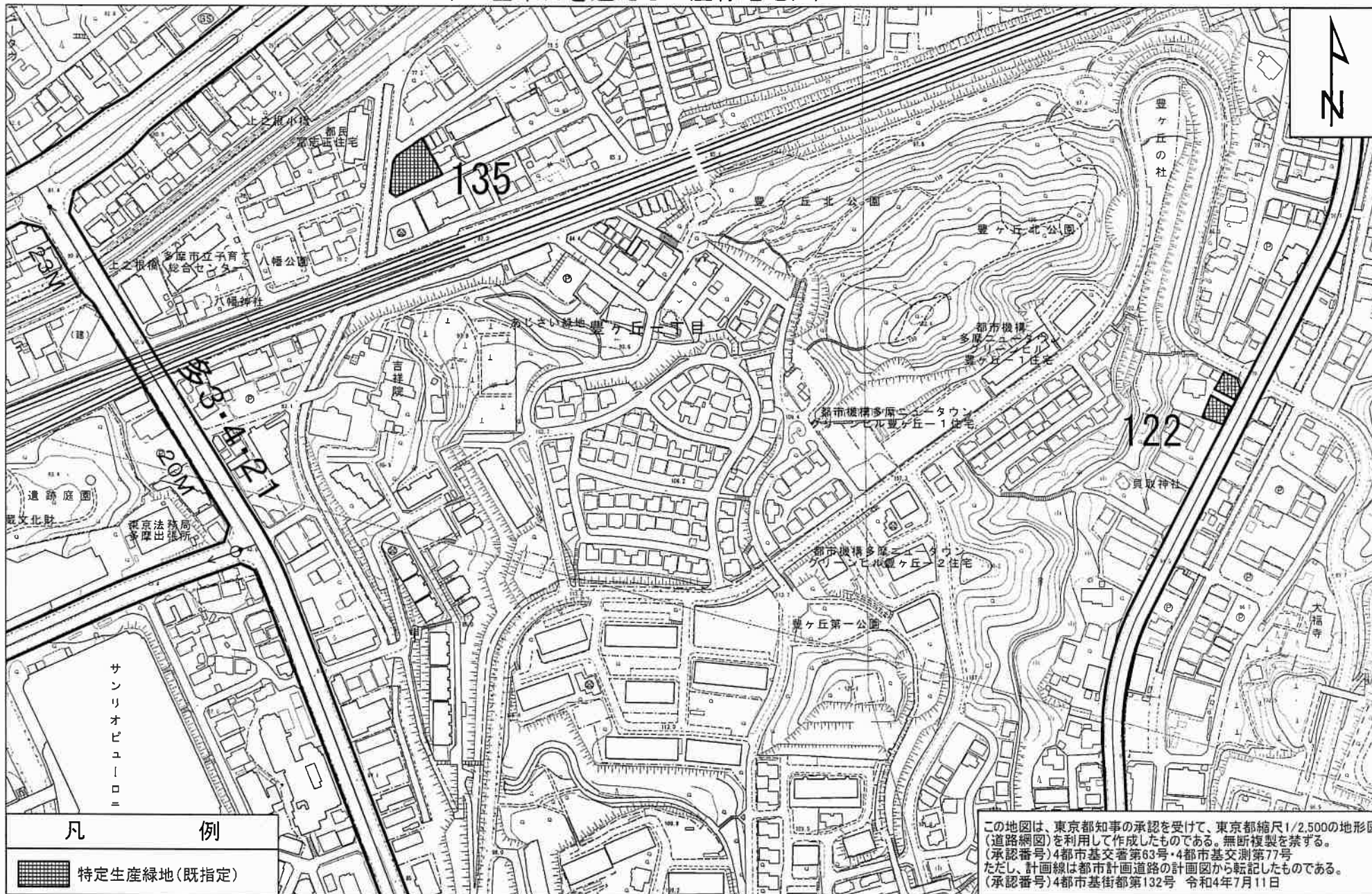


凡 例	
	特定生産緑地(既指定)
	特定生産緑地(新規指定)
	生産緑地地区
	令和4年度から令和8年度の間に出出基準日を迎える生産緑地地区

縮尺 1:2,500
0 50 100 m

多摩市特定生産緑地指定図 (令和4年度から令和8年度の間に出 申出基準日を迎える生産緑地地区)

図面番号 17/21 地形図番号
多摩市 09LD304 ・ 09LD313



縮尺 1:2,500
0 50 100 m