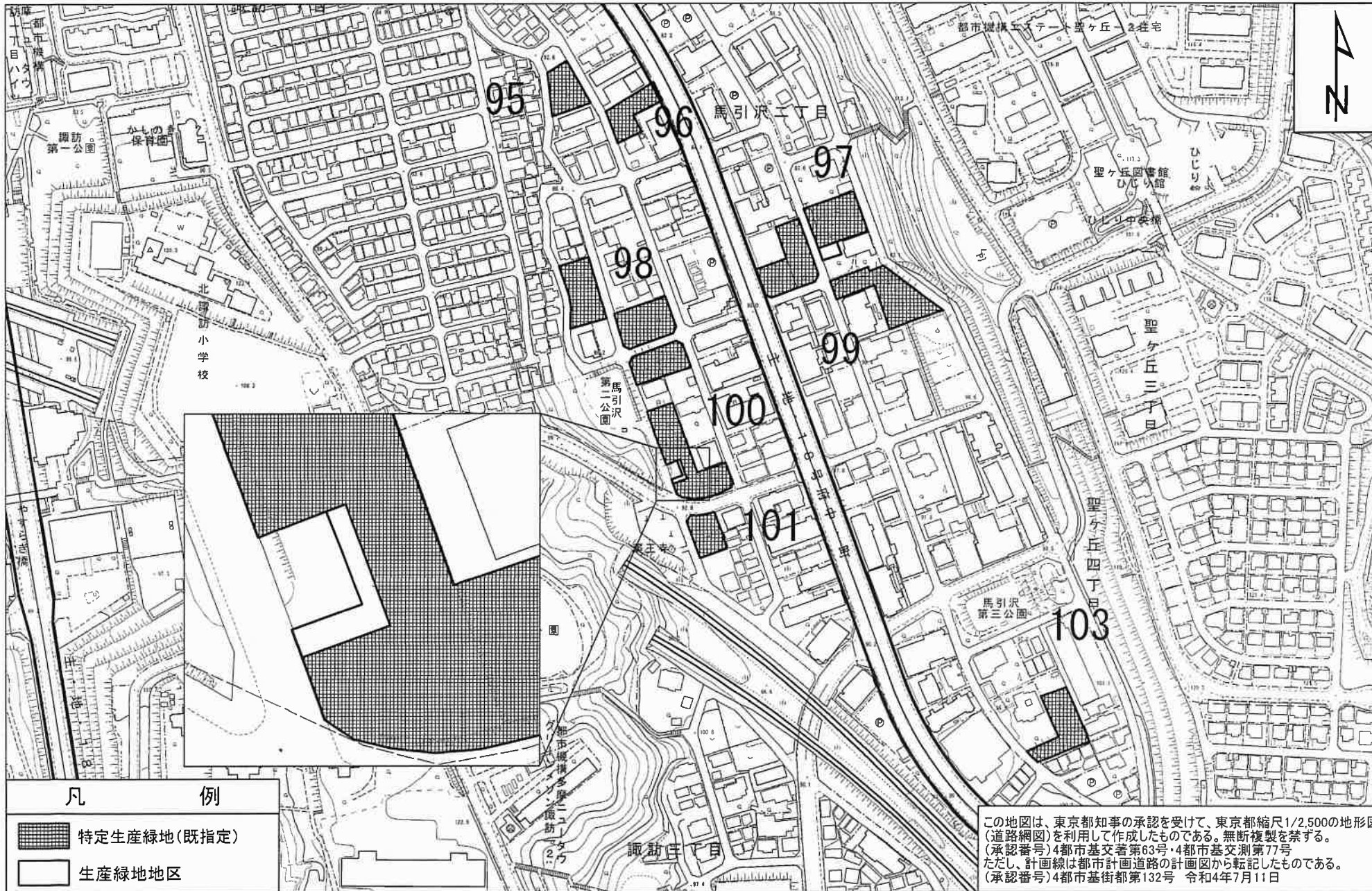
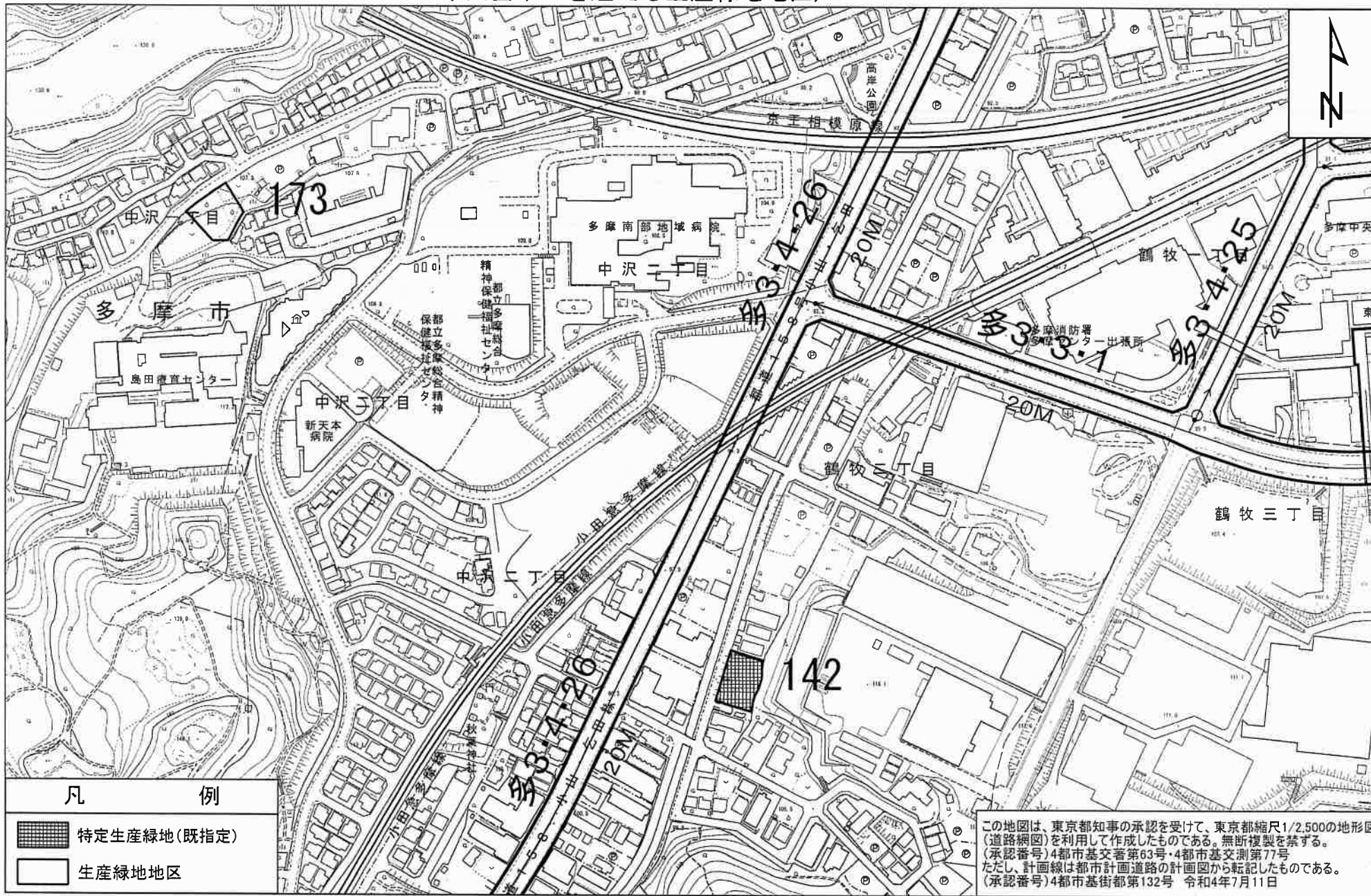




多摩市特定生産緑地指定図 (令和4年度から令和8年度の間に出出基準日を迎える生産緑地地区)

図面番号 18/21 地形図番号
多摩市 09LD313 09LD314



縮尺 1:2,500
0 50 100 m

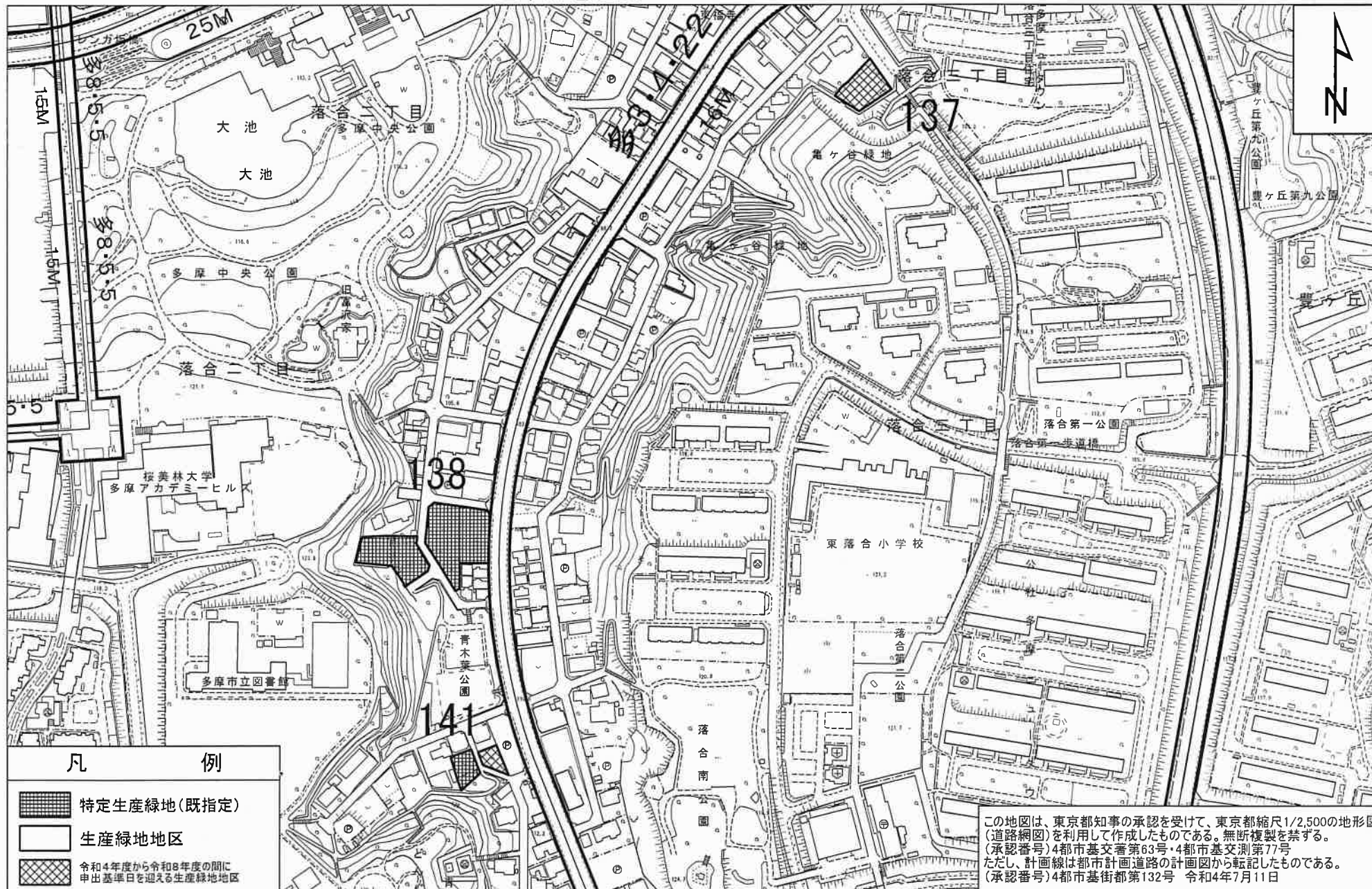


凡 例	
	特定生産緑地(既指定)
	生産緑地地区

この地図は、東京都知事の承認を受けて、東京都縮尺1/2,500の地形図(道路網図)を利用して作成したものである。無断複製を禁ずる。
 (承認番号)4都市基交番第63号・4都市基交測第77号
 ただし、計画線は都市計画道路の計画図から転記したものである。
 (承認番号)4都市基街都第132号 令和4年7月11日

多摩市特定生産緑地指定図 (令和4年度から令和8年度の間に出 出基準日を迎える生産緑地地区)

図面番号 20/21 地形図番号
多摩市 09LD304 ・ 09LD402



凡 例

- 特定生産緑地(既指定)
- 生産緑地地区
- 令和4年度から令和8年度の間に出
出基準日を迎える生産緑地地区

この地図は、東京都知事の承認を受けて、東京都縮尺1/2,500の地形図
(道路網図)を利用して作成したものである。無断複製を禁ずる。
(承認番号)4都市基交審第63号・4都市基交測第77号
ただし、計画線は都市計画道路の計画図から転記したものである。
(承認番号)4都市基街都第132号 令和4年7月11日

縮尺 1:2,500
0 50 100 m

多摩市特定生産緑地指定図 (令和4年度から令和8年度の間に出出基準日を迎える生産緑地地区)

図面番号 21/21 地形図番号
多摩市 09LD402 ・ 09LD404



縮尺 1:2,500
0 50 100 m