

特定生産緑地(多摩市)の指定及び解除

資料2  
令和4年11月16日  
令和4年度第3回  
多摩市都市計画審議会

生産緑地法(昭和49年法律第68号)第10条の2第1項の規定に基づき指定した特定生産緑地を同条第4項の規定に基づき、次のように公示する。

特定生産緑地番号	位置	生産緑地地区番号	面積			申出基準日	指定期限日	図面番号	指定申請期間終了	
			生産緑地区(都市計画)	特定生産緑地						
				既に指定されている区域	新たに指定する区域					指定を解除する区域
022-1	多摩市一ノ宮一丁目地内	1	約13,400㎡	約16,160㎡	0㎡	約2,760㎡	2022(令和4)年11月2日	2032(令和14)年11月2日	1	
023-1	多摩市一ノ宮一丁目地内	1	約2,510㎡	約2,510㎡	0㎡	0㎡	2023(令和5)年10月25日	2033(令和15)年10月25日	1	
025-1	多摩市一ノ宮一丁目地内	1	約2,560㎡	0㎡	0㎡	0㎡	2025(令和7)年12月7日	-	1	
022-2	多摩市一ノ宮一丁目地内	2	約950㎡	約950㎡	0㎡	0㎡	2022(令和4)年11月2日	2032(令和14)年11月2日	1	
022-3	多摩市一ノ宮一丁目地内	3	約1,390㎡	約1,390㎡	0㎡	0㎡	2022(令和4)年11月2日	2032(令和14)年11月2日	1	
035-3	多摩市一ノ宮一丁目地内	3	約170㎡	0㎡	0㎡	0㎡	2036(令和18)年2月9日	-	1	
022-4	多摩市一ノ宮一丁目地内	4	約730㎡	約730㎡	0㎡	0㎡	2022(令和4)年11月2日	2032(令和14)年11月2日	1	
022-5	多摩市一ノ宮一丁目地内	5	約1,430㎡	約1,430㎡	0㎡	0㎡	2022(令和4)年11月2日	2032(令和14)年11月2日	1	
035-5	多摩市一ノ宮一丁目地内	5	約130㎡	0㎡	0㎡	0㎡	2036(令和18)年2月9日	-	1	
022-6	多摩市一ノ宮二丁目地内	6	約560㎡	約870㎡	0㎡	約310㎡	2022(令和4)年11月2日	2032(令和14)年11月2日	1	
022-7	多摩市一ノ宮四丁目地内	7	約2,690㎡	約2,690㎡	0㎡	0㎡	2022(令和4)年11月2日	2032(令和14)年11月2日	1	
022-8	多摩市一ノ宮四丁目地内	8	約670㎡	約670㎡	0㎡	0㎡	2022(令和4)年11月2日	2032(令和14)年11月2日	1	
022-9	多摩市和田地内	9	約1,260㎡	約1,260㎡	0㎡	0㎡	2022(令和4)年11月2日	2032(令和14)年11月2日	2	
024-9	多摩市和田地内	9	約2,020㎡	0㎡	約2,020㎡	0㎡	2024(令和6)年10月3日	2034(令和16)年10月3日	2	
044-9	多摩市和田地内	9	約560㎡	0㎡	0㎡	0㎡	2045(令和27)年1月21日	-	2	
022-10	多摩市和田地内	10	約640㎡	約640㎡	0㎡	0㎡	2022(令和4)年11月2日	2032(令和14)年11月2日	2	
022-12	多摩市和田地内	12	約2,040㎡	約2,040㎡	0㎡	0㎡	2022(令和4)年11月2日	2032(令和14)年11月2日	6	
022-13	多摩市和田地内	13	約630㎡	約630㎡	0㎡	0㎡	2022(令和4)年11月2日	2032(令和14)年11月2日	5	
022-15	多摩市和田地内	15	約1,270㎡	0㎡	0㎡	0㎡	2022(令和4)年11月2日	-	5	○
022-16	多摩市和田地内	16	約4,720㎡	0㎡	0㎡	0㎡	2022(令和4)年11月2日	-	5	○
022-17	多摩市和田地内	17	約1,040㎡	0㎡	0㎡	0㎡	2022(令和4)年11月2日	-	5	○
022-19	多摩市和田地内	19	約3,360㎡	約3,360㎡	0㎡	0㎡	2022(令和4)年11月2日	2032(令和14)年11月2日	5	
022-22	多摩市和田地内	22	約1,090㎡	約1,090㎡	0㎡	0㎡	2022(令和4)年11月2日	2032(令和14)年11月2日	5	
022-23	多摩市和田地内	23	約1,120㎡	約1,120㎡	0㎡	0㎡	2022(令和4)年11月2日	2032(令和14)年11月2日	6	
048-23	多摩市和田地内	23	約270㎡	0㎡	0㎡	0㎡	2049(令和31)年2月26日	-	6	
022-24	多摩市和田地内	24	約750㎡	約750㎡	0㎡	0㎡	2022(令和4)年11月2日	2032(令和14)年11月2日	6	
022-25	多摩市和田地内	25	約1,150㎡	約1,150㎡	0㎡	0㎡	2022(令和4)年11月2日	2032(令和14)年11月2日	9	
022-26	多摩市和田地内	26	約1,210㎡	約1,210㎡	0㎡	0㎡	2022(令和4)年11月2日	2032(令和14)年11月2日	9	
022-27	多摩市和田地内	27	約710㎡	約310㎡	0㎡	0㎡	2022(令和4)年11月2日	2032(令和14)年11月2日	9	
022-29	多摩市和田地内	29	約610㎡	約610㎡	0㎡	0㎡	2022(令和4)年11月2日	2032(令和14)年11月2日	9	
022-30	多摩市和田地内	30	約1,570㎡	約1,570㎡	0㎡	0㎡	2022(令和4)年11月2日	2032(令和14)年11月2日	9	
022-32	多摩市和田地内	32	約1,040㎡	約1,040㎡	0㎡	0㎡	2022(令和4)年11月2日	2032(令和14)年11月2日	9	
022-33	多摩市和田地内	33	約1,270㎡	約1,270㎡	0㎡	0㎡	2022(令和4)年11月2日	2032(令和14)年11月2日	9	
022-34	多摩市一ノ宮四丁目地内	34	約550㎡	約550㎡	0㎡	0㎡	2022(令和4)年11月2日	2032(令和14)年11月2日	2	
035-34	多摩市一ノ宮四丁目地内	34	約150㎡	0㎡	0㎡	0㎡	2036(令和18)年2月9日	-	2	
022-36	多摩市東寺方一丁目地内	36	約2,410㎡	2,180㎡	0㎡	0㎡	2022(令和4)年11月2日	2032(令和14)年11月2日	3	

特定生産緑地番号	位置	生産緑地区番号	面積			申出基準日	指定期限日	図面番号	指定申請期間終了	
			生産緑地区(都市計画)	特定生産緑地						
				既に指定されている区域	新たに指定する区域					指定を解除する区域
022-38	多摩市東寺方一丁目地内	38	約810㎡	810㎡	0㎡	0㎡	2022(令和4)年11月2日	2032(令和14)年11月2日	3	
022-39	多摩市東寺方一丁目地内	39	約780㎡	780㎡	0㎡	0㎡	2022(令和4)年11月2日	2032(令和14)年11月2日	3	
022-40	多摩市東寺方地内	40	約3,420㎡	3,420㎡	0㎡	0㎡	2022(令和4)年11月2日	2032(令和14)年11月2日	6	
022-41	多摩市東寺方地内	41	約990㎡	990㎡	0㎡	0㎡	2022(令和4)年11月2日	2032(令和14)年11月2日	6	
022-42	多摩市東寺方地内	42	約1,910㎡	1,910㎡	0㎡	0㎡	2022(令和4)年11月2日	2032(令和14)年11月2日	6	
022-44	多摩市東寺方地内	44	約1,260㎡	1,260㎡	0㎡	0㎡	2022(令和4)年11月2日	2032(令和14)年11月2日	6	
022-45	多摩市百草地内	45	約720㎡	0㎡	0㎡	0㎡	2022(令和4)年11月2日	-	6	
022-47	多摩市落川地内	47	約550㎡	約550㎡	0㎡	0㎡	2022(令和4)年11月2日	2032(令和14)年11月2日	10	
022-48	多摩市桜ヶ丘3丁目地内 多摩市落川地内	48	約2,810㎡	約2,810㎡	0㎡	0㎡	2022(令和4)年11月2日	2032(令和14)年11月2日	10	
022-49	多摩市落川地内	49	約1,440㎡	約1,440㎡	0㎡	0㎡	2022(令和4)年11月2日	2032(令和14)年11月2日	10	
022-51	多摩市百草地内	51	約1,060㎡	約1,060㎡	0㎡	0㎡	2022(令和4)年11月2日	2032(令和14)年11月2日	9	
049-51	多摩市百草地内	51	約170㎡	0㎡	0㎡	0㎡	2049(令和31)年12月3日	-	9	
022-52	多摩市桜ヶ丘四丁目地内	52	約4,530㎡	約4,530㎡	0㎡	0㎡	2022(令和4)年11月2日	2032(令和14)年11月2日	2	
024-52	多摩市東寺方地内	52	約1,320㎡	0㎡	0㎡	0㎡	2024(令和6)年10月3日	-	2	
022-53	多摩市関戸一丁目地内	53	0㎡	約610㎡	0㎡	約610㎡	2022(令和4)年11月2日	2032(令和14)年11月2日	1	
022-58	多摩市関戸五丁目地内	58	約18,540㎡	約18,540㎡	0㎡	0㎡	2022(令和4)年11月2日	2032(令和14)年11月2日	7	
023-58	多摩市関戸五丁目地内	58	約1,400㎡	約1,400㎡	0㎡	0㎡	2023(令和5)年10月25日	2033(令和15)年10月25日	7	
022-59	多摩市関戸六丁目地内	59	約680㎡	約680㎡	0㎡	0㎡	2022(令和4)年11月2日	2032(令和14)年11月2日	7	
022-60	多摩市関戸六丁目地内	60	約810㎡	約810㎡	0㎡	0㎡	2022(令和4)年11月2日	2032(令和14)年11月2日	7	
048-60	多摩市桜ヶ丘一丁目地内	60	約170㎡	0㎡	0㎡	0㎡	2049(令和31)年2月26日	-	7	
022-61	多摩市関戸六丁目地内	61	約17,480㎡	約17,720㎡	0㎡	約290㎡	2022(令和4)年11月2日	2032(令和14)年11月2日	11	
022-63	多摩市関戸六丁目地内	63	約3,110㎡	約3,110㎡	0㎡	0㎡	2022(令和4)年11月2日	2032(令和14)年11月2日	11	
022-64	多摩市貝取地内	64	約2,540㎡	約2,950㎡	0㎡	約410㎡	2022(令和4)年11月2日	2032(令和14)年11月2日	10	
022-65	多摩市貝取地内	65	約620㎡	約620㎡	0㎡	0㎡	2022(令和4)年11月2日	2032(令和14)年11月2日	10	
022-69	多摩市連光寺三丁目地内	69	約1,690㎡	約1,690㎡	0㎡	0㎡	2022(令和4)年11月2日	2032(令和14)年11月2日	4	
022-70	多摩市連光寺三丁目地内	70	約1,120㎡	約1,120㎡	0㎡	0㎡	2022(令和4)年11月2日	2032(令和14)年11月2日	4	
022-71	多摩市連光寺三丁目地内	71	約880㎡	約880㎡	0㎡	0㎡	2022(令和4)年11月2日	2032(令和14)年11月2日	7	
022-75	多摩市連光寺三丁目地内	75	約960㎡	約960㎡	0㎡	0㎡	2022(令和4)年11月2日	2032(令和14)年11月2日	8	
022-79	多摩市連光寺五丁目地内	79	約1,680㎡	約1,680㎡	0㎡	0㎡	2022(令和4)年11月2日	2032(令和14)年11月2日	12	
022-80	多摩市連光寺五丁目地内	80	約1,840㎡	約1,840㎡	0㎡	0㎡	2022(令和4)年11月2日	2032(令和14)年11月2日	12	
022-81	多摩市連光寺五丁目地内	81	約3,330㎡	約3,330㎡	0㎡	0㎡	2022(令和4)年11月2日	2032(令和14)年11月2日	12	
023-81	多摩市連光寺五丁目地内	81	約180㎡	約180㎡	0㎡	0㎡	2023(令和5)年10月25日	2033(令和15)年10月25日	12	
022-83	多摩市連光寺六丁目地内	83	約1,860㎡	約1,860㎡	0㎡	0㎡	2022(令和4)年11月2日	2032(令和14)年11月2日	12	
022-85	多摩市連光寺六丁目地内	85	約1,370㎡	0㎡	0㎡	0㎡	2022(令和4)年11月2日	-	16	
022-86	多摩市連光寺六丁目地内	86	約1,200㎡	0㎡	0㎡	0㎡	2022(令和4)年11月2日	-	16	
022-87	多摩市連光寺六丁目地内	87	約2,590㎡	2,590㎡	0㎡	0㎡	2022(令和4)年11月2日	2032(令和14)年11月2日	16	
023-87	多摩市連光寺六丁目地内	87	約1,240㎡	0㎡	約1,240㎡	0㎡	2023(令和5)年10月25日	2033(令和15)年10月25日	16	
022-88	多摩市連光寺六丁目地内	88	約750㎡	約750㎡	0㎡	0㎡	2022(令和4)年11月2日	2032(令和14)年11月2日	16	
022-89	多摩市連光寺六丁目地内	89	約3,310㎡	約3,310㎡	0㎡	0㎡	2022(令和4)年11月2日	2032(令和14)年11月2日	16	
022-91	多摩市連光寺六丁目地内	91	約1,740㎡	0㎡	0㎡	0㎡	2022(令和4)年11月2日	-	16	

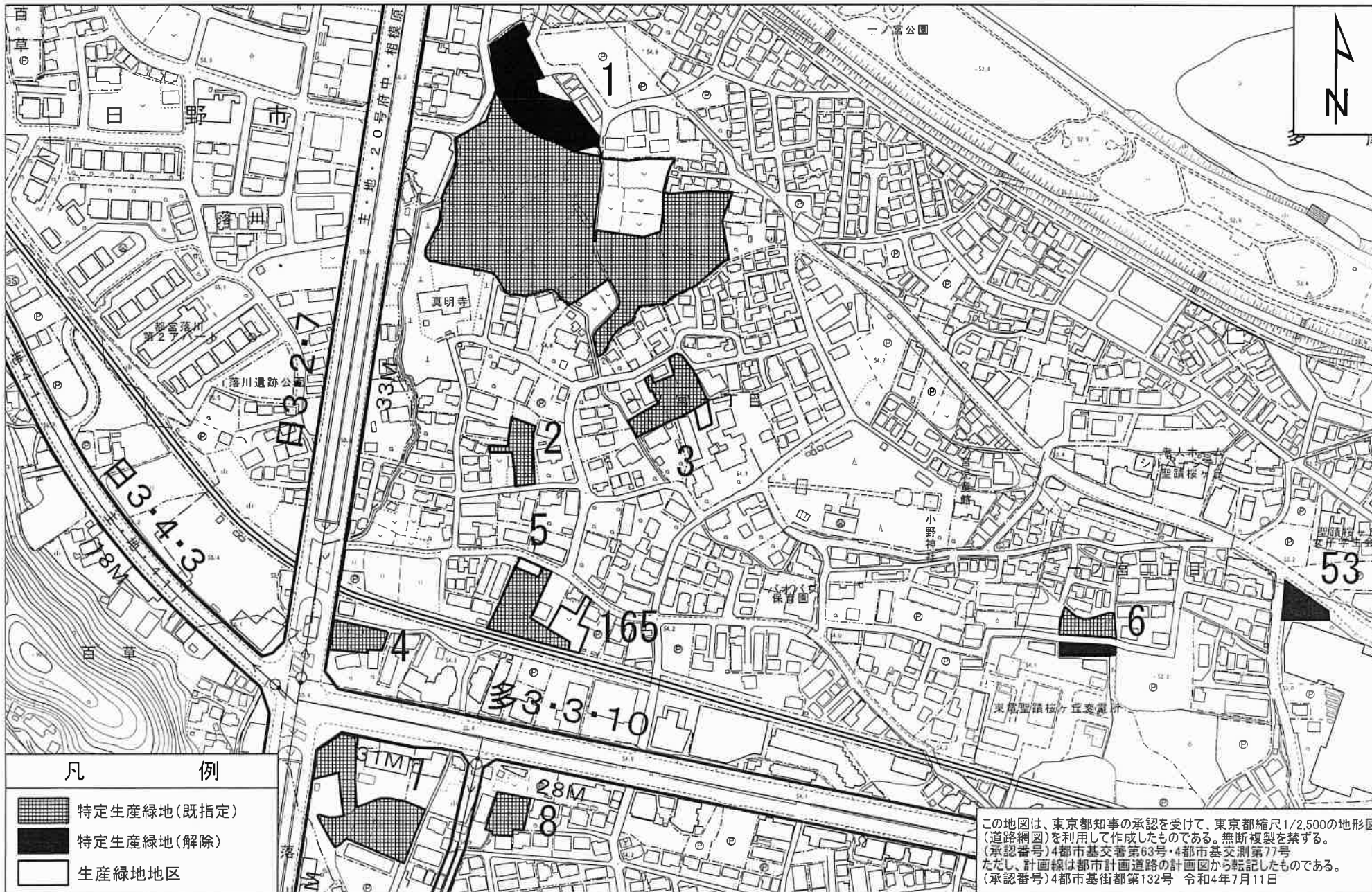
特定生産緑地番号	位置	生産緑地地区番号	面積				申出基準日	指定期限日	図面番号	指定申請期間終了
			生産緑地区(都市計画)	特定生産緑地						
				既に指定されている区域	新たに指定する区域	指定を解除する区域				
022-92	多摩市馬引沢一丁目地内	92	約600㎡	約600㎡	0㎡	0㎡	2022(令和4)年11月2日	2032(令和14)年11月2日	15	
022-93	多摩市諏訪一丁目地内	93	約2,560㎡	約2,560㎡	0㎡	0㎡	2022(令和4)年11月2日	2032(令和14)年11月2日	15	
022-94	多摩市馬引沢二丁目地内	94	約3,390㎡	約3,390㎡	0㎡	0㎡	2022(令和4)年11月2日	2032(令和14)年11月2日	15	
047-94	多摩市馬引沢二丁目地内	94	約0㎡	0㎡	0㎡	0㎡	2048(令和30)年2月23日	-	15	
022-95	多摩市諏訪一丁目地内	95	約700㎡	約700㎡	0㎡	0㎡	2022(令和4)年11月2日	2032(令和14)年11月2日	18	
022-96	多摩市諏訪一丁目地内	96	約720㎡	約720㎡	0㎡	0㎡	2022(令和4)年11月2日	2032(令和14)年11月2日	18	
022-97	多摩市馬引沢二丁目地内	97	約2,550㎡	約2,550㎡	0㎡	0㎡	2022(令和4)年11月2日	2032(令和14)年11月2日	18	
043-97	多摩市馬引沢二丁目地内	97	約130㎡	0㎡	0㎡	0㎡	2044(令和26)年2月19日	-	18	
022-98	多摩市諏訪一丁目地内	98	約2,860㎡	約2,860㎡	0㎡	0㎡	2022(令和4)年11月2日	2032(令和14)年11月2日	18	
022-99	多摩市馬引沢二丁目地内	99	約1,420㎡	約1,420㎡	0㎡	0㎡	2022(令和4)年11月2日	2032(令和14)年11月2日	18	
022-100	多摩市諏訪一丁目地内	100	約1,650㎡	約1,650㎡	0㎡	0㎡	2022(令和4)年11月2日	2032(令和14)年11月2日	18	
051-100	多摩市諏訪一丁目地内	100	約40㎡	約0㎡	0㎡	0㎡	2051(令和33)年12月7日	-	18	
022-101	多摩市諏訪三丁目地内	101	約590㎡	約590㎡	0㎡	0㎡	2022(令和4)年11月2日	2032(令和14)年11月2日	18	
022-103	多摩市馬引沢二丁目地内	103	約1,330㎡	約1,330㎡	0㎡	0㎡	2022(令和4)年11月2日	2032(令和14)年11月2日	18	
022-105	多摩市関戸六丁目地内	105	約830㎡	約830㎡	0㎡	0㎡	2022(令和4)年11月2日	2032(令和14)年11月2日	11	
022-106	多摩市関戸六丁目地内	106	約1,460㎡	約1,460㎡	0㎡	0㎡	2022(令和4)年11月2日	2032(令和14)年11月2日	11	
022-108	多摩市馬引沢一丁目地内	108	約7,050㎡	約7,050㎡	0㎡	0㎡	2022(令和4)年11月2日	2032(令和14)年11月2日	11	
026-108	多摩市馬引沢一丁目地内	108	約60㎡	0㎡	0㎡	0㎡	2026(令和8)年9月18日	-	11	
022-109	多摩市馬引沢一丁目地内	109	約840㎡	約840㎡	0㎡	0㎡	2022(令和4)年11月2日	2032(令和14)年11月2日	11	
022-110	多摩市馬引沢一丁目地内	110	約2,130㎡	約1,920㎡	0㎡	0㎡	2022(令和4)年11月2日	2032(令和14)年11月2日	11	
049-110	多摩市馬引沢一丁目地内	110	約290㎡	0㎡	0㎡	0㎡	2049(令和31)年12月3日	-	11	
052-110	多摩市馬引沢一丁目地内	110	約270㎡	0㎡	0㎡	0㎡	2052(令和34)年12月1日	-	11	
022-111	多摩市馬引沢一丁目地内	111	約2,220㎡	約2,220㎡	0㎡	0㎡	2022(令和4)年11月2日	2032(令和14)年11月2日	11	
022-112	多摩市諏訪一丁目地内	112	約510㎡	約510㎡	0㎡	0㎡	2022(令和4)年11月2日	2032(令和14)年11月2日	11	
022-113	多摩市永山一丁目地内	113	約570㎡	約570㎡	0㎡	0㎡	2022(令和4)年11月2日	2032(令和14)年11月2日	14	
022-116	多摩市永山二丁目地内	116	約2,450㎡	約2,450㎡	0㎡	0㎡	2022(令和4)年11月2日	2032(令和14)年11月2日	14	
022-117	多摩市乞田地内	117	約750㎡	約750㎡	0㎡	0㎡	2022(令和4)年11月2日	2032(令和14)年11月2日	14	
022-118	多摩市乞田地内	118	約640㎡	約640㎡	0㎡	0㎡	2022(令和4)年11月2日	2032(令和14)年11月2日	14	
022-119	多摩市乞田地内	119	約830㎡	約830㎡	0㎡	0㎡	2022(令和4)年11月2日	2032(令和14)年11月2日	13	
022-120	多摩市愛宕二丁目地内 多摩市乞田地内	120	約1,190㎡	約1,190㎡	約0㎡	0㎡	2022(令和4)年11月2日	2032(令和14)年11月2日	13	
022-122	多摩市豊ヶ丘二丁目地内	122	約540㎡	約540㎡	0㎡	0㎡	2022(令和4)年11月2日	2032(令和14)年11月2日	17	
022-123	多摩市豊ヶ丘一丁目地内	123	約810㎡	約810㎡	0㎡	0㎡	2022(令和4)年11月2日	2032(令和14)年11月2日	13	
022-124	多摩市乞田地内	124	約2,690㎡	約2,690㎡	0㎡	0㎡	2022(令和4)年11月2日	2032(令和14)年11月2日	13	
022-125	多摩市乞田地内	125	約1,060㎡	約1,060㎡	0㎡	0㎡	2022(令和4)年11月2日	2032(令和14)年11月2日	13	
022-126	多摩市乞田地内	126	約6,340㎡	約7,680㎡	0㎡	約1,340㎡	2022(令和4)年11月2日	2032(令和14)年11月2日	13	
051-126	多摩市乞田地内	126	約230㎡	約0㎡	0㎡	0㎡	2051(令和33)年12月7日	-	13	
022-127	多摩市乞田地内	127	約1,090㎡	約1,090㎡	0㎡	0㎡	2022(令和4)年11月2日	2032(令和14)年11月2日	13	
022-128	多摩市乞田地内	128	約1,610㎡	約1,610㎡	0㎡	0㎡	2022(令和4)年11月2日	2032(令和14)年11月2日	13	
022-129	多摩市乞田地内	129	約510㎡	約440㎡	0㎡	0㎡	2022(令和4)年11月2日	2032(令和14)年11月2日	13	
035-129	多摩市乞田地内	129	約190㎡	0㎡	0㎡	0㎡	2036(令和18)年2月9日	-	13	

特定生産緑地番号	位置	生産緑地地区番号	面積				申出基準日	指定期限日	図面番号	指定申請期間終了
			生産緑地区(都市計画)	特定生産緑地						
				既に指定されている区域	新たに指定する区域	指定を解除する区域				
022-132	多摩市豊ヶ丘一丁目地内	132	約970㎡	約970㎡	0㎡	0㎡	2022(令和4)年11月2日	2032(令和14)年11月2日	13	
022-135	多摩市豊ヶ丘一丁目地内	135	約860㎡	約860㎡	0㎡	0㎡	2022(令和4)年11月2日	2032(令和14)年11月2日	17	
022-137	多摩市落合三丁目地内	137	約770㎡	0㎡	0㎡	0㎡	2022(令和4)年11月2日		-	20 ○
022-138	多摩市落合二丁目地内	138	約3,000㎡	約3,000㎡	0㎡	0㎡	2022(令和4)年11月2日	2032(令和14)年11月2日	20	
022-141	多摩市落合二丁目地内	141	約540㎡	約300㎡	0㎡	0㎡	2022(令和4)年11月2日	2032(令和14)年11月2日	20	
022-142	多摩市鶴牧二丁目地内	142	約1,130㎡	約1,130㎡	0㎡	0㎡	2022(令和4)年11月2日	2032(令和14)年11月2日	19	
022-145	多摩市南野二丁目地内	145	約590㎡	約590㎡	0㎡	0㎡	2022(令和4)年11月2日	2032(令和14)年11月2日	21	
022-146	多摩市南野二丁目地内	146	約1,130㎡	約1,130㎡	0㎡	0㎡	2022(令和4)年11月2日	2032(令和14)年11月2日	21	
023-148	多摩市和田地内	148	約830㎡	約830㎡	0㎡	0㎡	2023(令和5)年10月25日	2033(令和15)年10月25日	2	
023-149	多摩市連光寺四丁目地内	149	約1,980㎡	約1,980㎡	0㎡	0㎡	2023(令和5)年10月25日	2033(令和15)年10月25日	8	
023-150	多摩市関戸六丁目地内	150	約700㎡	約700㎡	0㎡	0㎡	2023(令和5)年10月25日	2033(令和15)年10月25日	11	
023-151	多摩市諏訪一丁目地内	151	約760㎡	約760㎡	0㎡	0㎡	2023(令和5)年10月25日	2033(令和15)年10月25日	14	
050-151	多摩市諏訪一丁目地内	151	約90㎡	0㎡	0㎡	0㎡	2050(令和32)年12月1日		-	14
023-153	多摩市和田地内	153	約990㎡	0㎡	0㎡	0㎡	2023(令和5)年10月25日		-	9 ○
024-155	多摩市和田地内	155	約1,480㎡	0㎡	0㎡	0㎡	2024(令和6)年10月3日		-	9
024-156	多摩市和田地内	156	約1,510㎡	0㎡	0㎡	0㎡	2024(令和6)年10月3日		-	9
024-158	多摩市馬引沢一丁目地内	158	約1,170㎡	0㎡	約1,170㎡	0㎡	2024(令和6)年10月3日	2034(令和16)年10月3日	15	
025-159	多摩市一ノ宮三丁目地内	159	約800㎡	0㎡	0㎡	0㎡	2025(令和7)年12月7日		-	3
022-160	多摩市連光寺二丁目地内	160	約720㎡	約720㎡	0㎡	0㎡	2022(令和4)年11月2日	2032(令和14)年11月2日	7	
022-163	多摩市和田地内	163	約500㎡	約500㎡	0㎡	0㎡	2022(令和4)年11月2日	2032(令和14)年11月2日	9	
032-164	多摩市和田地内	164	約1,040㎡	0㎡	0㎡	0㎡	2032(令和14)年12月6日		-	9
035-165	多摩市一ノ宮一丁目地内	165	約600㎡	0㎡	0㎡	0㎡	2036(令和18)年2月9日		-	1
035-166	多摩市連光寺二丁目地内	166	約550㎡	0㎡	0㎡	0㎡	2036(令和18)年2月9日		-	7
035-167	多摩市桜ヶ丘一丁目地内	167	約940㎡	0㎡	0㎡	0㎡	2036(令和18)年2月9日		-	7
035-168	多摩市和田地内	168	約1,230㎡	0㎡	0㎡	0㎡	2036(令和18)年2月9日		-	6
035-169	多摩市和田地内	169	約2,020㎡	0㎡	0㎡	0㎡	2036(令和18)年2月9日		-	5
035-170	多摩市和田地内	170	約1,880㎡	0㎡	0㎡	0㎡	2036(令和18)年2月9日		-	9
035-171	多摩市百草地内	171	約970㎡	0㎡	0㎡	0㎡	2036(令和18)年2月9日		-	9
044-171	多摩市百草地内	171	約400㎡	0㎡	0㎡	0㎡	2045(令和27)年1月21日		-	9
035-172	多摩市百草地内	172	約1,180㎡	0㎡	0㎡	0㎡	2036(令和18)年2月9日		-	9
035-173	多摩市中沢一丁目地内	173	約1,130㎡	0㎡	0㎡	0㎡	2036(令和18)年2月9日		-	19
022-174	多摩市和田地内	174	約750㎡	約750㎡	0㎡	0㎡	2022(令和4)年11月2日	2032(令和14)年11月2日	5	
043-175	多摩市馬引沢一丁目地内	175	約670㎡	0㎡	0㎡	0㎡	2044(令和26)年2月19日		-	11
044-177	多摩市和田地内	177	約610㎡	0㎡	0㎡	0㎡	2045(令和27)年1月21日		-	2
048-178	多摩市連光寺六丁目地内	178	約500㎡	0㎡	0㎡	0㎡	2049(令和31)年2月26日		-	12
048-179	多摩市連光寺二丁目地内	179	約400㎡	0㎡	0㎡	0㎡	2049(令和31)年2月26日		-	7
049-180	多摩市和田地内	180	約440㎡	0㎡	0㎡	0㎡	2049(令和31)年12月3日		-	6
049-181	多摩市連光寺三丁目地内	181	約2,020㎡	0㎡	0㎡	0㎡	2049(令和31)年12月3日		-	8
049-182	多摩市和田地内	182	約1,050㎡	0㎡	0㎡	0㎡	2049(令和31)年12月3日		-	2




「区域は指定図表示のとおり」

# 多摩市特定生産緑地指定図

図面番号 1/21 地形図番号  
多摩市 09LD204 ・ 9LD213

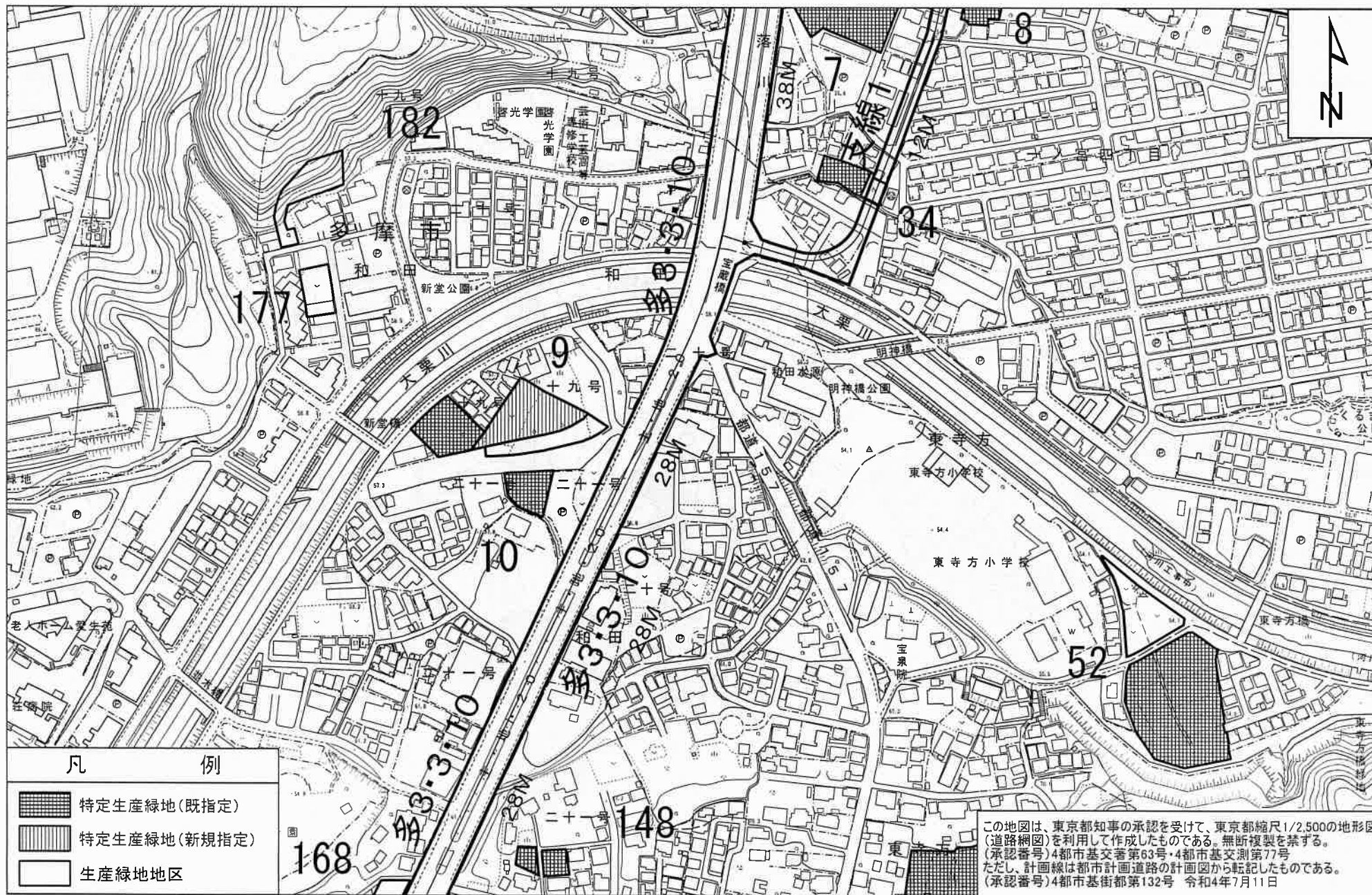


## 凡 例

-  特定生産緑地(既指定)
-  特定生産緑地(解除)
-  生産緑地地区

縮尺 1:2,500  
0 50 100 m

# 多摩市特定生産緑地指定図



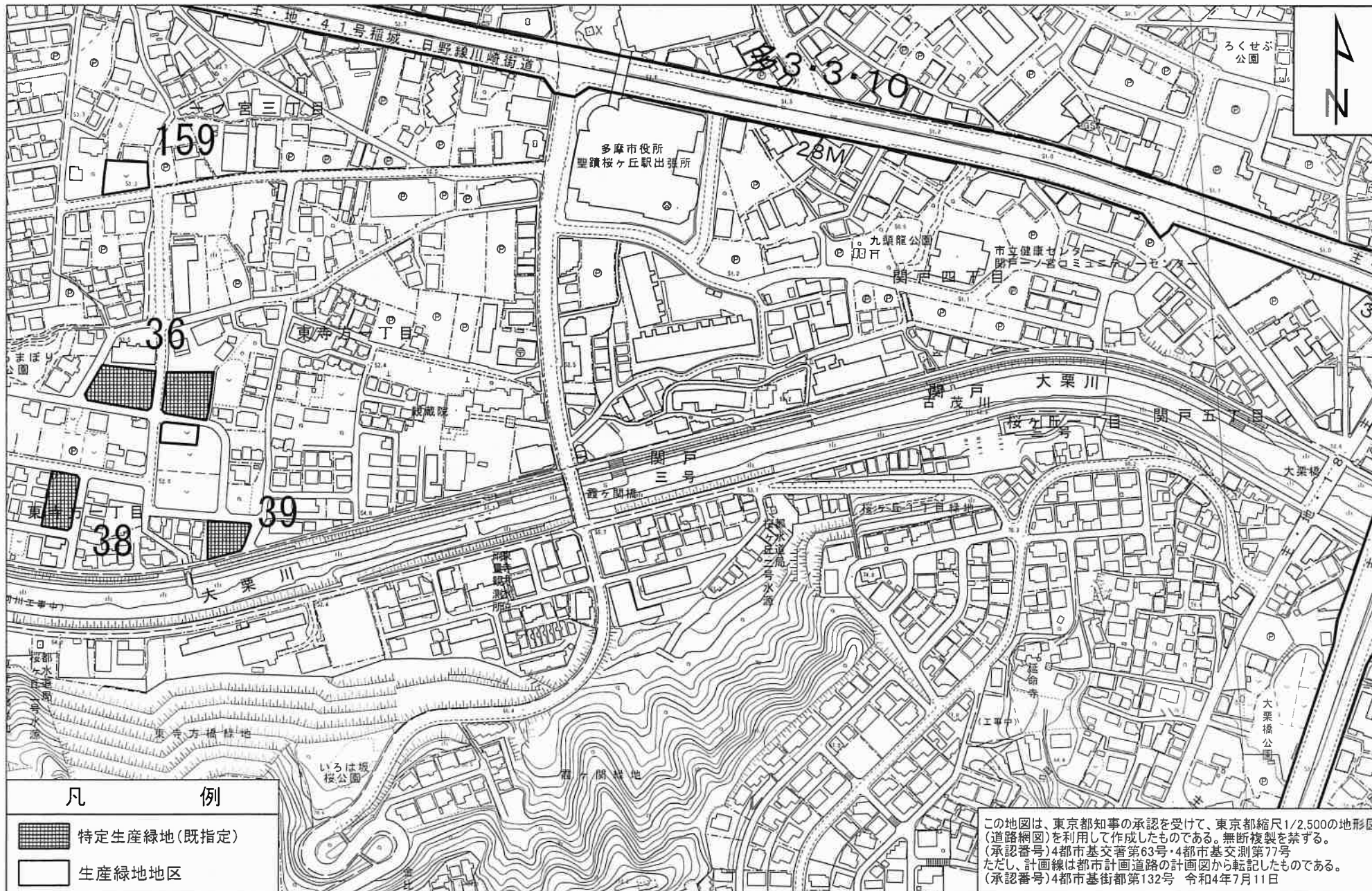
凡 例	
	特定生産緑地(既指定)
	特定生産緑地(新規指定)
	生産緑地地区



この地図は、東京都知事の承認を受けて、東京都縮尺1/2,500の地形図(道路網図)を利用して作成したものである。無断複製を禁ずる。  
 (承認番号)4都市基交審第63号・4都市基交測第77号  
 ただし、計画線は都市計画道路の計画図から転記したものである。  
 (承認番号)4都市基街都第132号 令和4年7月11日



# 多摩市特定生産緑地指定図

図面番号 3/21 地形図番号  
多摩市 09LD213 ・ 09LD311



凡 例	
	特定生産緑地(既指定)
	生産緑地地区

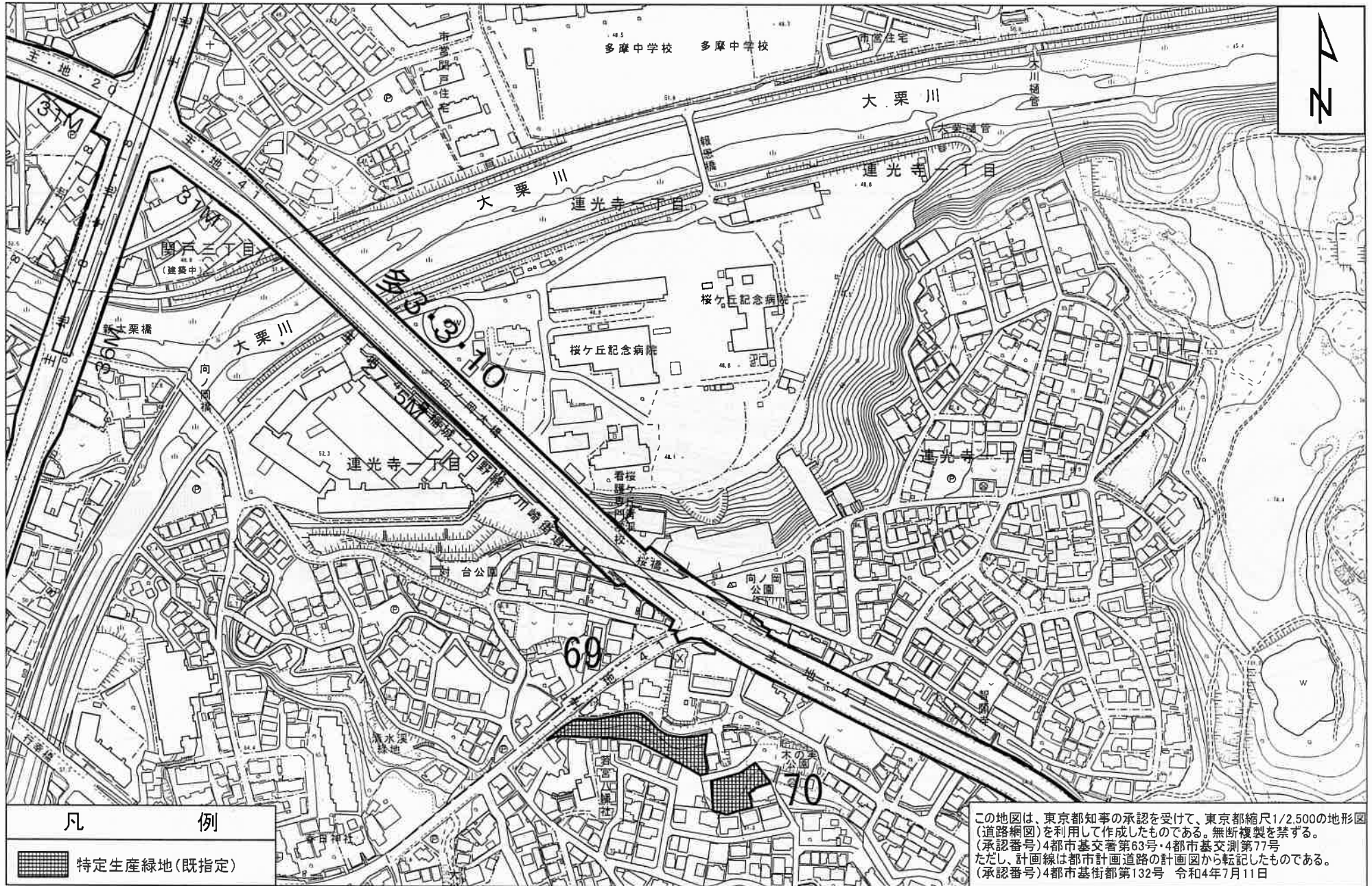
この地図は、東京都知事の承認を受けて、東京都縮尺1/2,500の地形図(道路網図)を利用して作成したものである。無断複製を禁ずる。  
(承認番号)4都市基交著第63号・4都市基交測第77号  
ただし、計画線は都市計画道路の計画図から転記したものである。  
(承認番号)4都市基街都第132号 令和4年7月11日

縮尺 1:2,500  
0 50 100 m

# 多摩市特定生産緑地指定図

図面番号 4/21 地形図番号

多摩市 09LD213 ・ 09LD214 ・ 09LD311 ・ 09LD312



縮尺 1:2,500

