多摩市 高度地区
防火地域及び準防火地域

1：2,500
34－18

多摩都市計画高度地区（多摩市決定）計画図　１９９
多摩都市計画防火地域及び準防火地域（多摩市決定）計画図　１９９
（ＩＸ－ＬＤ３１－３）　H26・2・13　（道路網図作成年月日）

永山

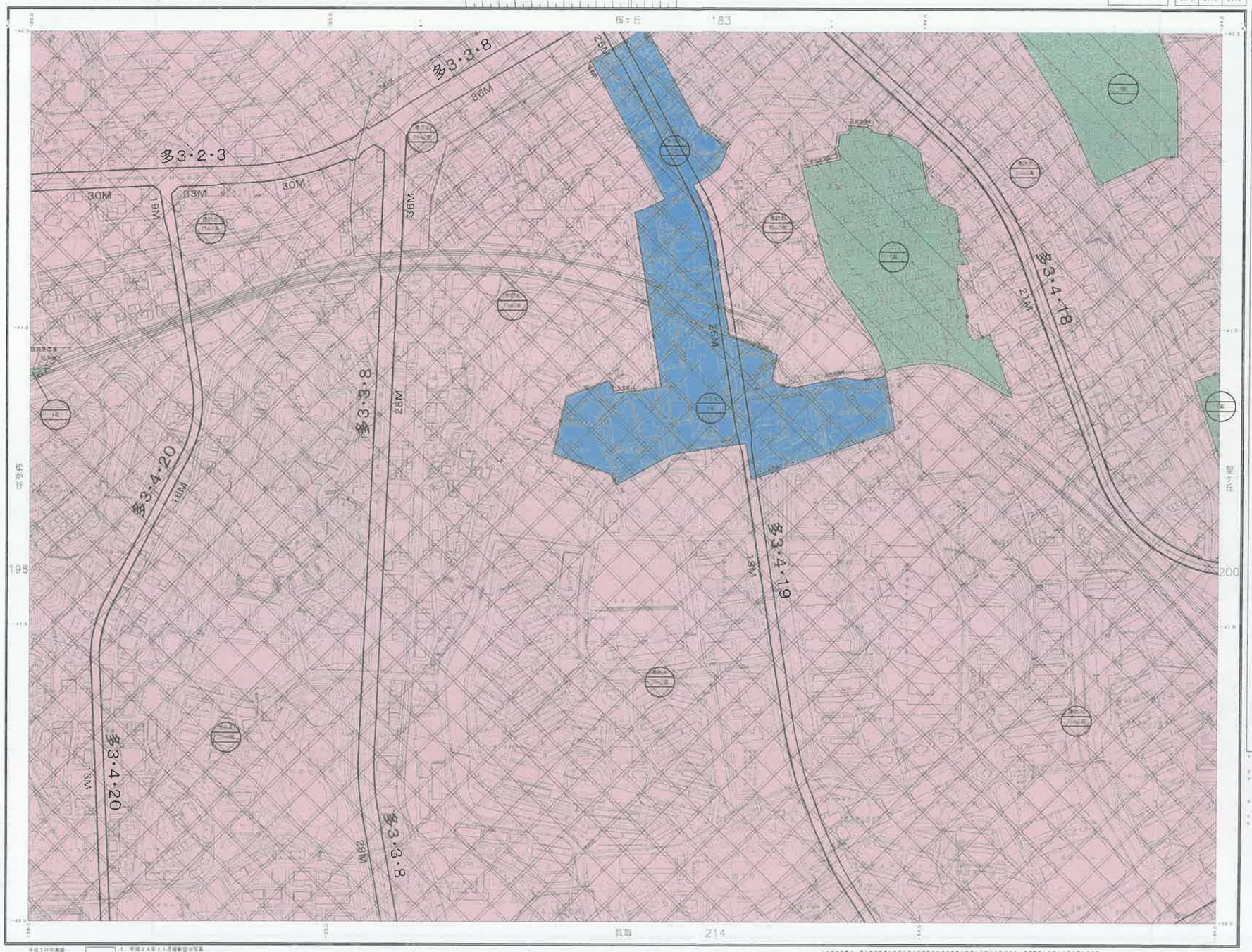

凡例



平成10年調査
平成14年補正
平成21年補正
平成26年補正

1．平成24年11月撮影空中写真
2．平成25年　下水道地図書

1：2,500

東京都都市整備局
株式会社ミンドマップ東京

多摩市 高度地区
防火地域及び準防火地域

多摩都市計画高度地区（多摩市決定）計画図　２００
多摩都市計画防火地域及び準防火地域（多摩市決定）計画図　２００

1：2，500
34－19　（IX－LD31－4）　H28・3・14（道路横断作成年月日）

聖ヶ丘

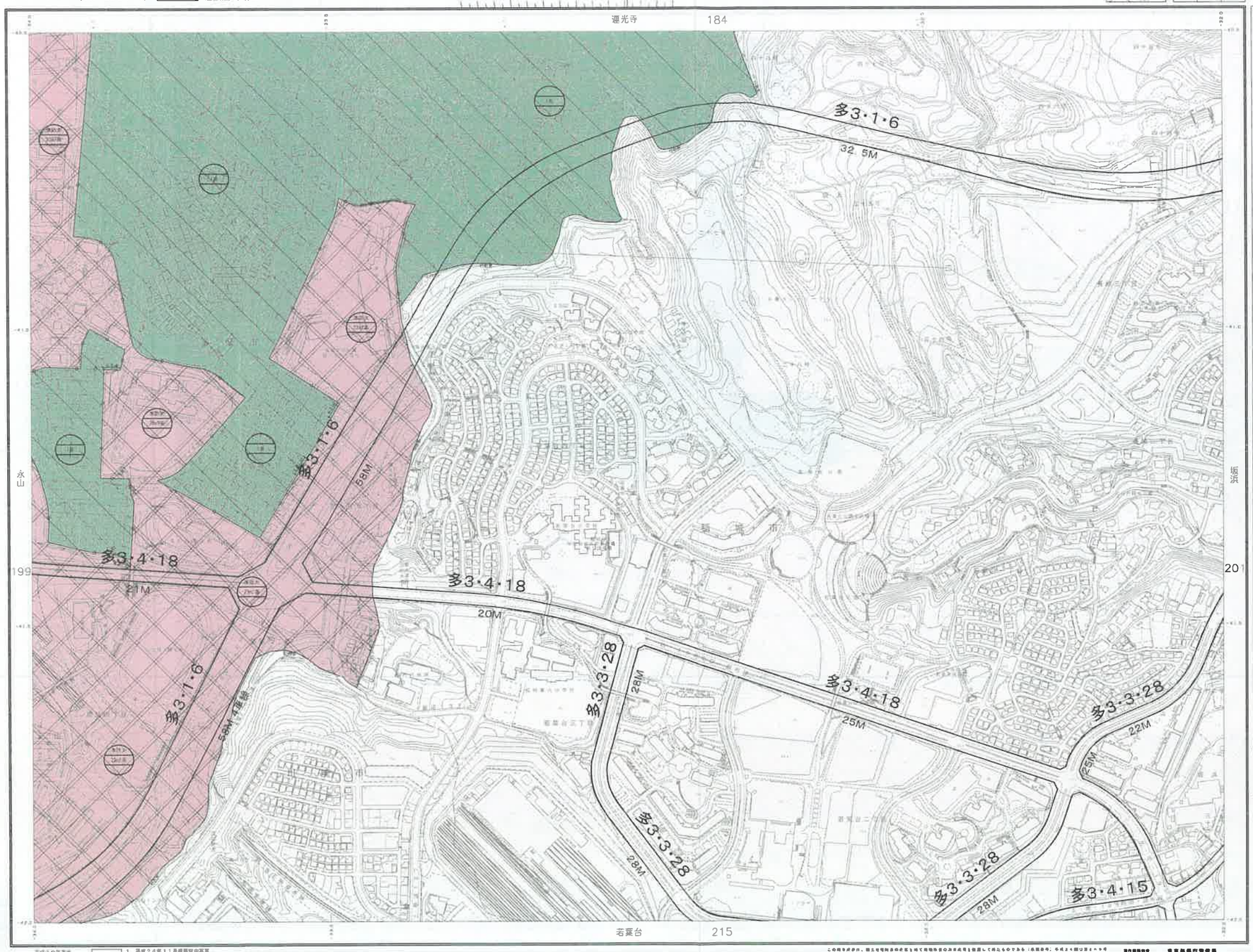

1：2，500

平成10年高度
平成16年修正
平成19年修正
平成26年修正

1．平成24年11月撮影空中写真
2．平成25年　7月現地調査

この地形図は、国土地理院長の承認を得て同院発行の数値地図25000を使用して作成したものであり、承認番号　平成24年総使第2　号のうちの1枚を調査を時期して作成したものであり、承認年月日は平成

測量者名：株式会社ゼンリン
作成者名：株式会社ゼンリン

調査機関名　東京都都市整備局
株式会社ミンドマップ東京

凡例



多摩市 高度地区
防火地域及び準防火地域

多摩都市計画高度地区（多摩市決定）計画図　２１２
多摩都市計画防火地域及び準防火地域（多摩市決定）計画図　２１２

1：2，500
４１－　１　（ＩＸ－ＬＤ４０－１）　（道路網図作成年月日：

別所

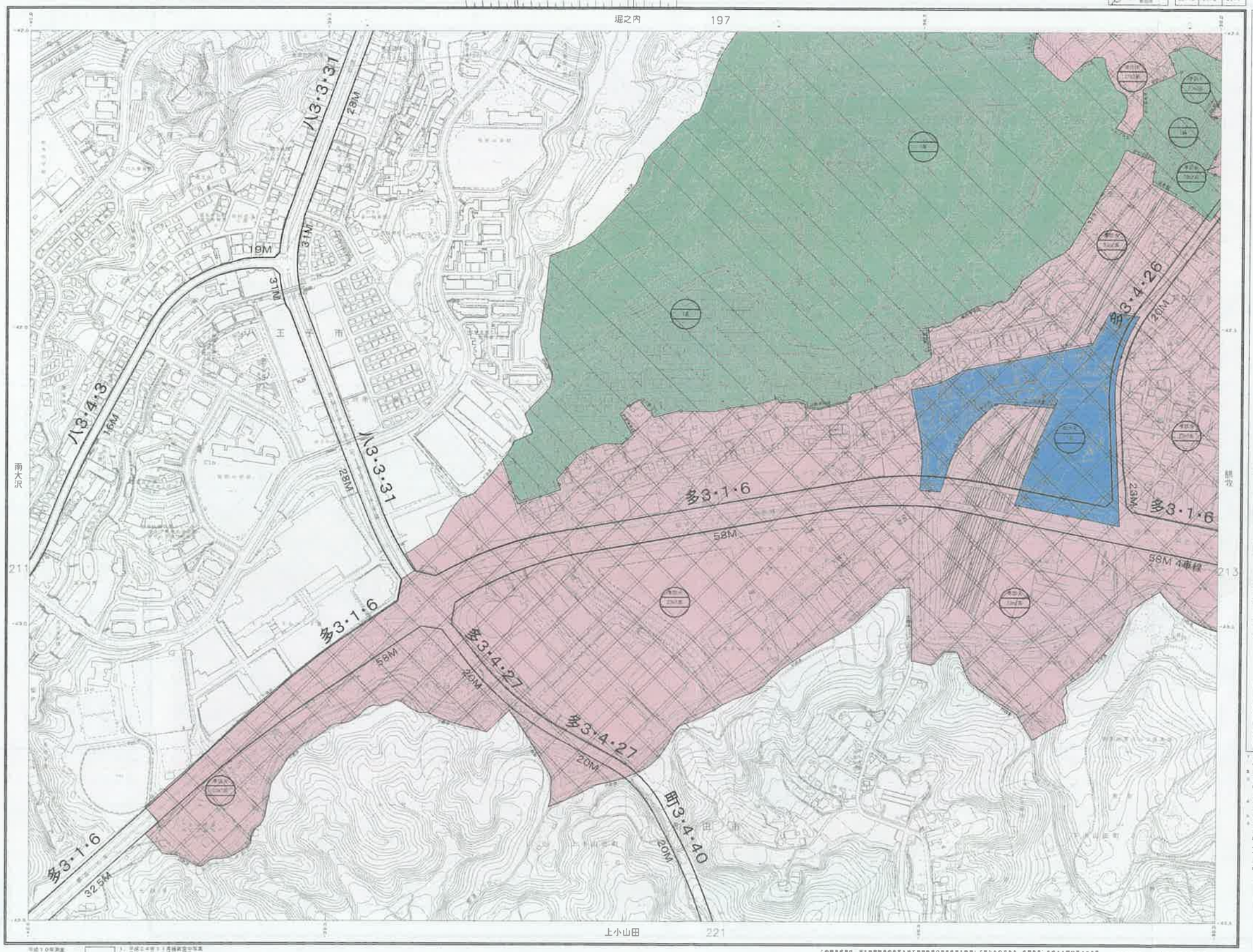

1：2，500

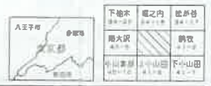

凡例

平成１０年測定
平成１６年修正
平成２１年修正
平成２４年修正

1．平成２４年１１月撮影空中写真
2．平成２５年　１月現地調査

この地図は平成２５年１１月１日現在の法令に基づいて調製したものであり、必要部分、今後よって追加または修正
この地図は、地図情報システムの電子データを用いて、図形処理ソフトウェアにより作成したものであり、地図精度や表示
・発行者：東京都多摩市長　佐藤　一雄

東京都都市整備局
株式会社ミッドマップ東京

多摩市 高度地区
防火地域及び準防火地域

多摩都市計画高度地区（多摩市決定）計画図　２１３
多摩都市計画防火地域及び準防火地域（多摩市決定）計画図　２１３

1：2,500
41－ 2

鶴牧

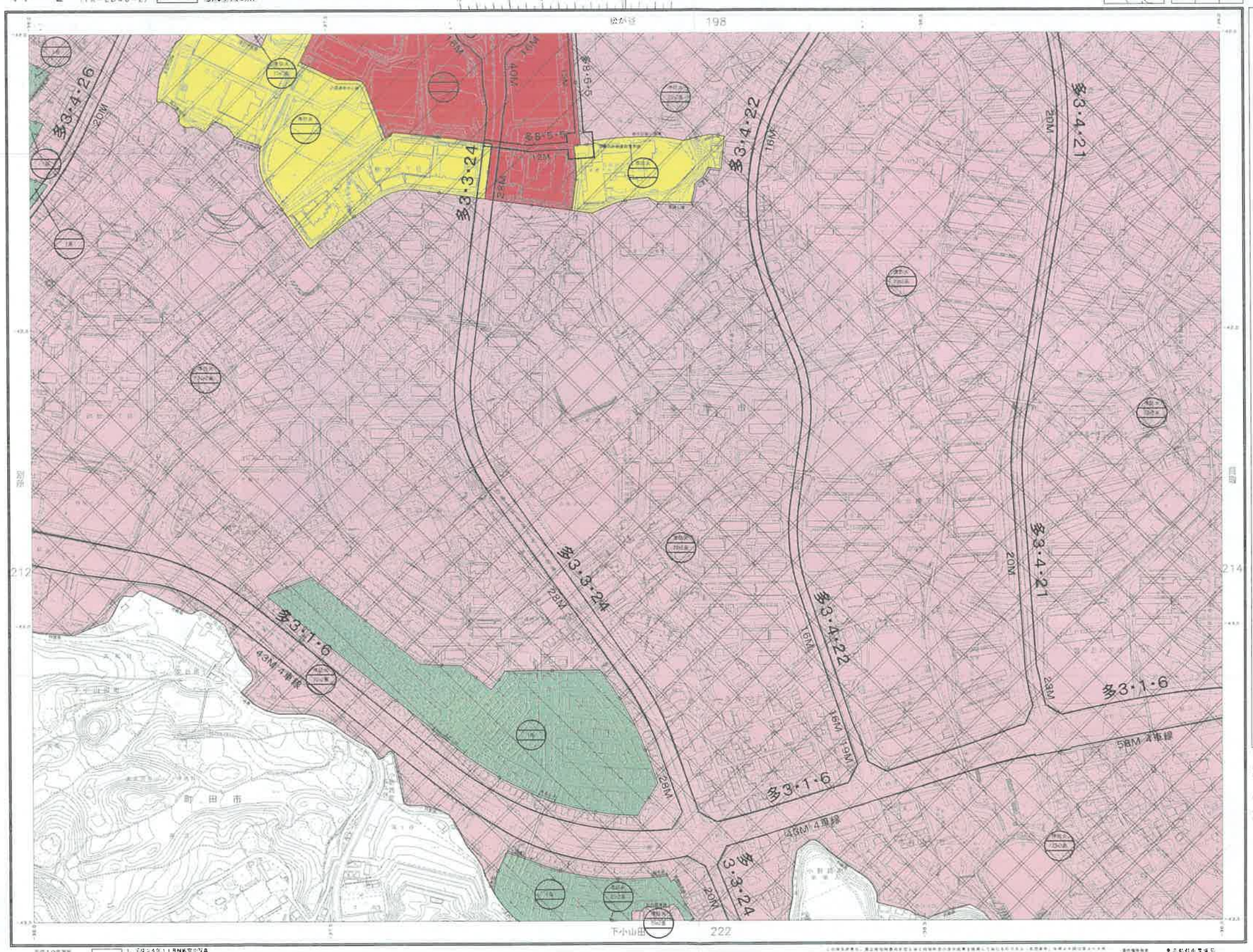

1：2,500

凡例

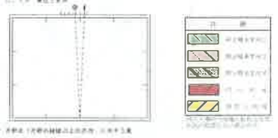

多摩市 高度地区
防火地域及び準防火地域

多摩都市計画高度地区（多摩市決定）計画図　２１４
多摩都市計画防火地域及び準防火地域（多摩市決定）計画図　２１４

1：2，500
41－ 3
（IX－LD41－1）

貝取

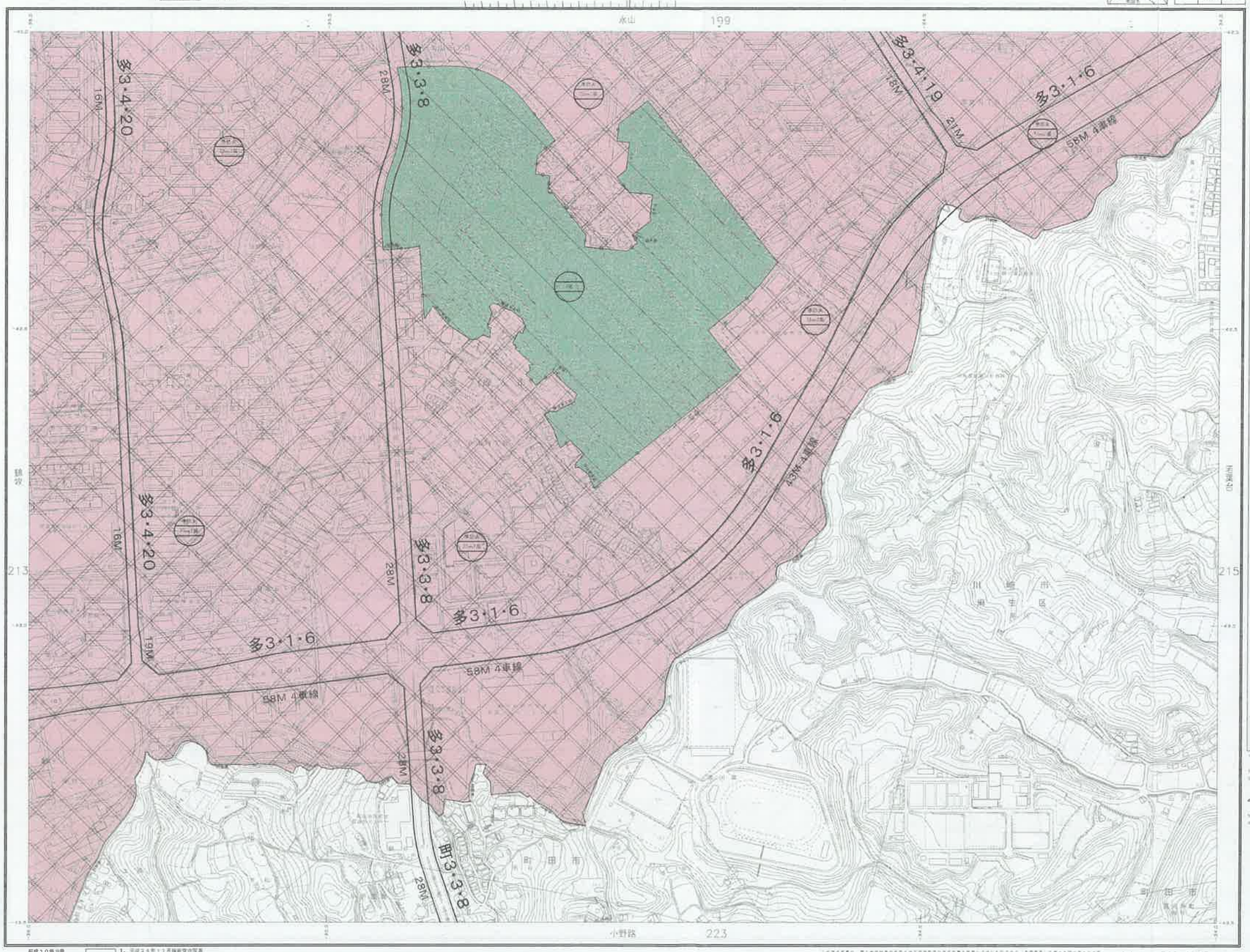

凡例

平成１０年当初
平成１６年指定
平成２１年指定
平成２５年指定

1. 平成２４年１１月撮影空中写真
2. 平成２５年　７月現地調査

1：2，500

作成機関名

東京都都市整備局
株式会社ミッドマップ東京
令和３年度作成

7 方眼北（方眼の格線の上の方向）に対する真北の偏角は、西側約１０°

多摩市 高度地区
防火地域及び準防火地域

1：2,500
41－ 4 (IX－LD41－2)

多摩都市計画高度地区（多摩市決定）計画図 215
多摩都市計画防火地域及び準防火地域（多摩市決定）計画図 215

若葉台

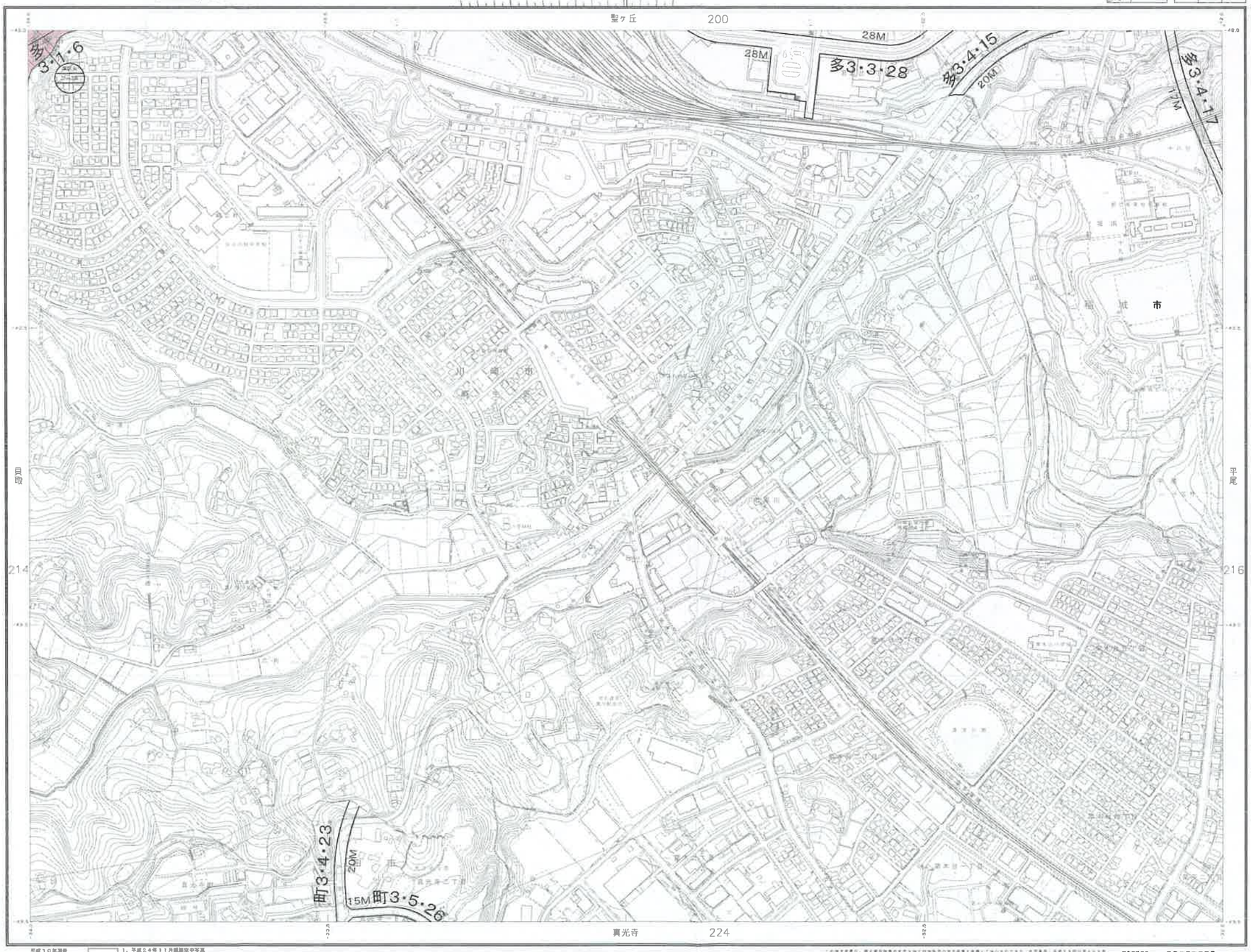



平成10年測量
平成16年修正
平成21年修正
平成29年修正

1. 平成24年11月撮影空中写真
2. 平成25年 7月調査

1：2,500

東京都多摩市三桜台
株式会社ミンドマップ東京

多摩市 高度地区
防火地域及び準防火地域

多摩都市計画高度地区（多摩市決定）計画図　２２２
多摩都市計画防火地域及び準防火地域（多摩市決定）計画図　２２２

1：2，500
41－ 7　（IX－LD40－4）　H28・3・14　（道路網図作成年月日）

下小山田

別所 41－1	鶴牧 41－2	只尾 41－3
上小山田 41－4		小野路 41－5
常盤 41－6	鶴川 41－7	竹澤田 41－8

凡例

1 道路区域は、平成十四年国土交通省告示第九号の図面による平面直角座標系の座標値表
2 道路は、ポメルカントル図法
※平面直角座標系は、世界測地系であり、約図法的平面で表示（タウロートル単位）各軸（Y軸、X軸）
3 距離（Y軸、X軸の間隔）は、センチメートル
4 高さ（メートル単位）の基準は、東京湾平均海面（T．P．）
5 写真等の原図は、センチメートル
※東北（平面直角座標系）で表示（標高の原点は北が基準方向）は、平面直角座標系と道路の中心における道路平面図との交点を中心として、上方向平面図上、→方向、東北、北の順に下方向とした方向
（上方向、東北・北北東は、ラジ、単位の位置サ（…）下方向単位で表示）

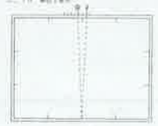

7 方向は（河川の始点）上の方向　に対する角（…）
8 真北に対する角度の角度（角度角度）は（29°0.9年度国土交通省第一区図（国土地理院））で、円周角7°00′
※東京都公共測量基準への適合及び公聚する。

平成10年調査
平成16年修正
平成21年修正
平成26年修正

1．平成24年11月撮影航空写真
2．平成24年　7月現地調査

1：2，500

この地形図は、国土地理院長の承認を得て同院発行の数値地図を使用して作成したものである。（承認番号：平成24年度国ウ第－号）
この地図は、測量法第29条の規定により、測量成果である。ものの内容に誤を発見して合致したものである。（承認番号は省略）
平成 年 月 日 発行
（承認番号：）

東京都多摩市
東京都多摩市登録局
株式会社ミッドマップ東京

多摩市 高度地区
防火地域及び準防火地域

多摩都市計画高度地区（多摩市決定）計画図　２２３
多摩都市計画防火地域及び準防火地域（多摩市決定）計画図　２２３

1：2,500
41－ 8　(IX-LD41-3)　H28・3・14（道路網図作成年月日）

小野路

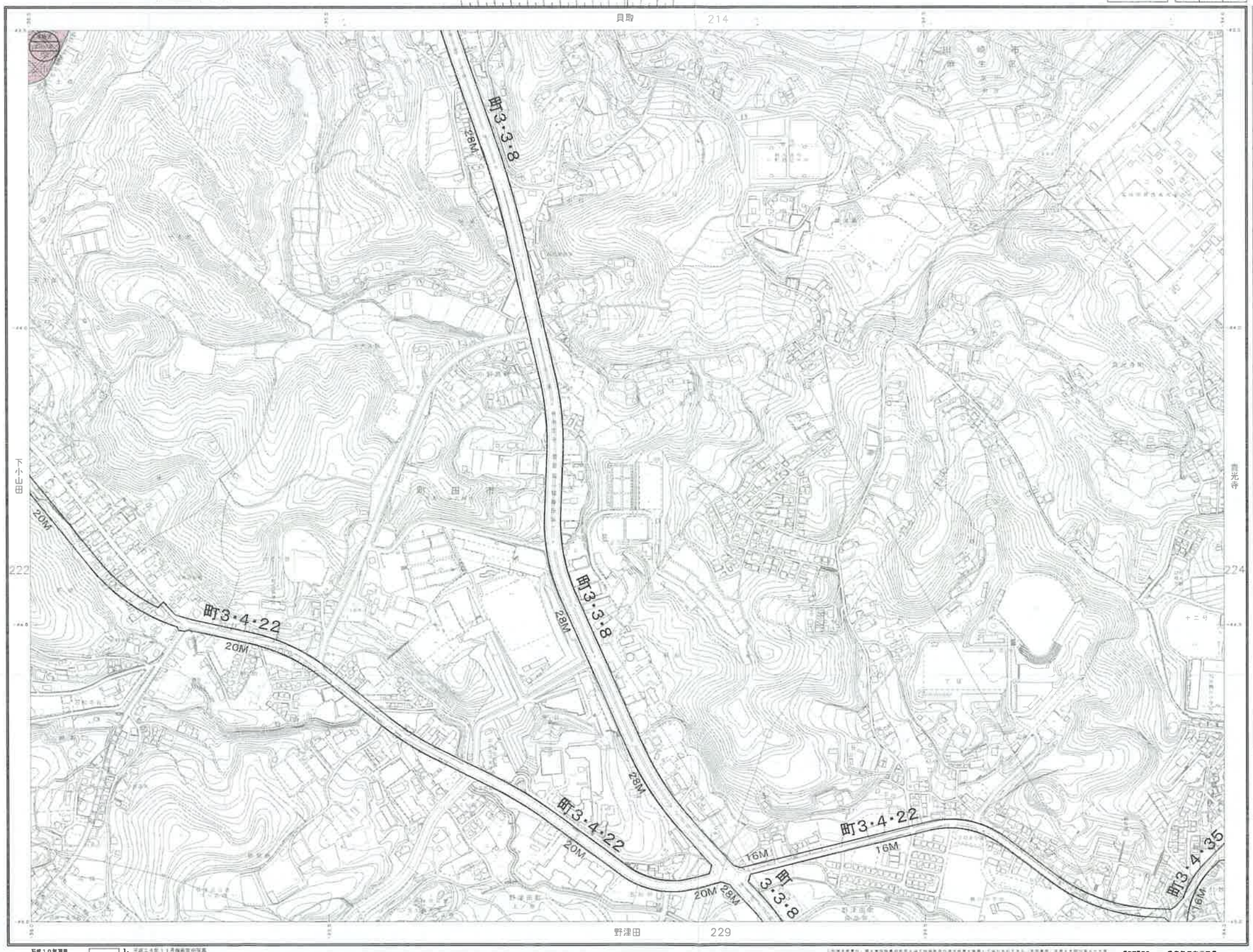

平成１０年調査
平成１６年修正
平成２１年修正
平成２６年修正

1. 平成２４年１１月撮影航空写真
2. 平成２５年　７月現地調査

1：2,500

東京都府中市宮町
株式会社ミッドマップ東京