
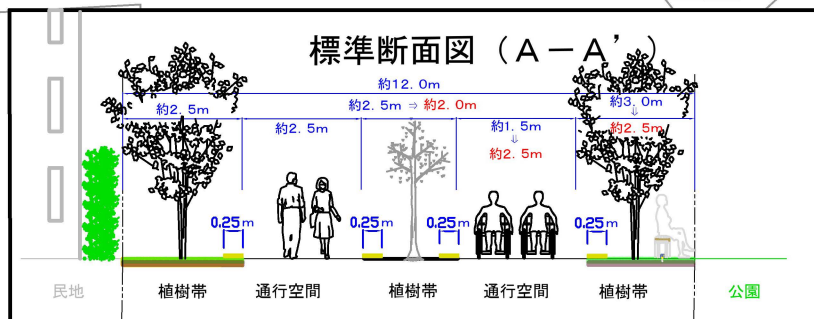


# 街路樹環境更新素案



ライラックイメージ



ベンチイメージ①

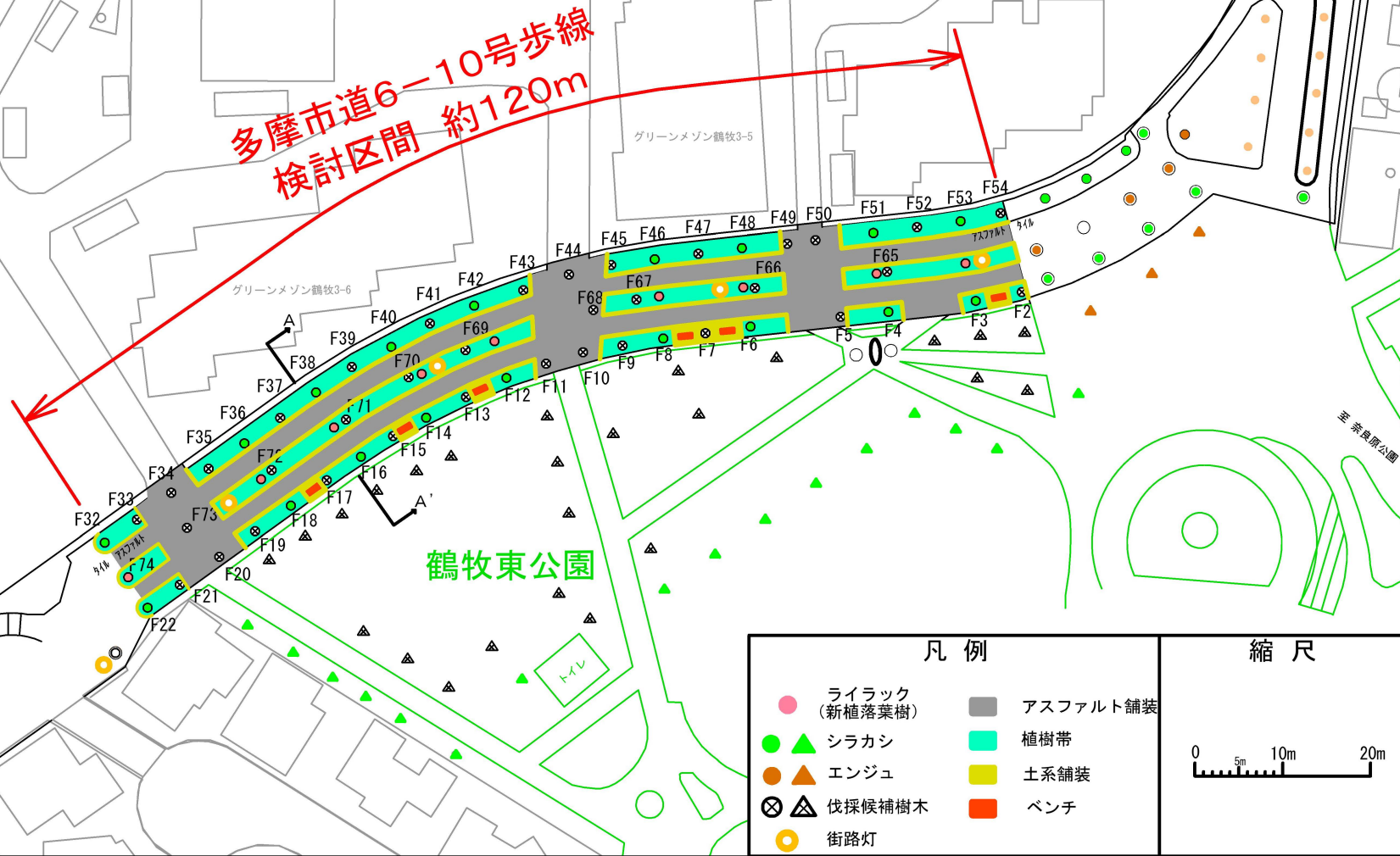


ベンチイメージ②

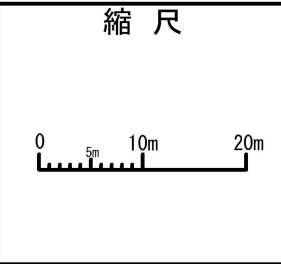


土系舗装イメージ

多摩市道6-10号歩線  
検討区間 約120m



凡例	
● (Pink circle)	ライラック (新植落葉樹)
● (Green circle)	シラカシ
● (Orange circle)	エンジュ
⊗ (Circle with cross)	伐採候補樹木
● (Yellow circle)	街路灯
■ (Grey square)	アスファルト舗装
■ (Cyan square)	植樹帯
■ (Yellow square)	土系舗装
■ (Red square)	ベンチ



至 桜葉村大学

多摩市道6-10号線

至 鶴牧第三公園

至 奈良原公園