















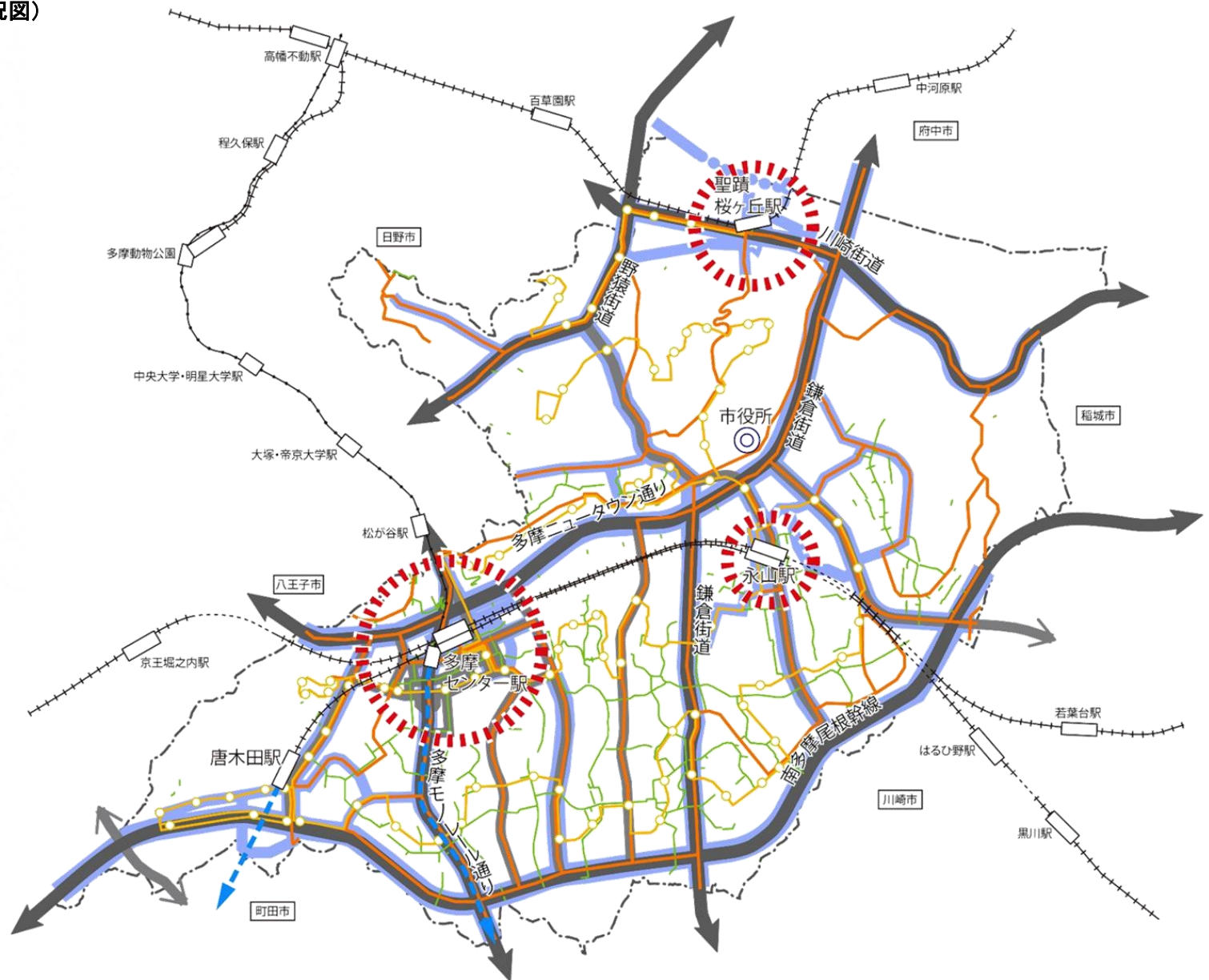
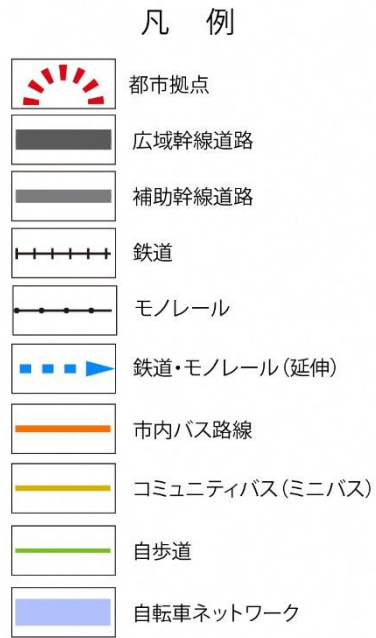
# ■多摩市改定都市計画マスタープラン まちづくり分野別の整理図

## 1. にぎわいづくり（方針図（たたき台））

- 凡例
-  都市拠点
  -  軸
  -  広域幹線道路
  -  鉄道
  -  モノレール
  -  鉄道・モノレール(延伸)
  -  広域型商業・業務地
  -  複合型商業・業務地
  -  沿道型商業・業務地
  -  産業・業務地
  -  広域型複合業務地
  -  低層住宅地
  -  中低層住宅地
  -  主な公園・緑地等



## 2. 都市基盤ネットワーク（現況図）



### 3. 水とみどり (現況図)

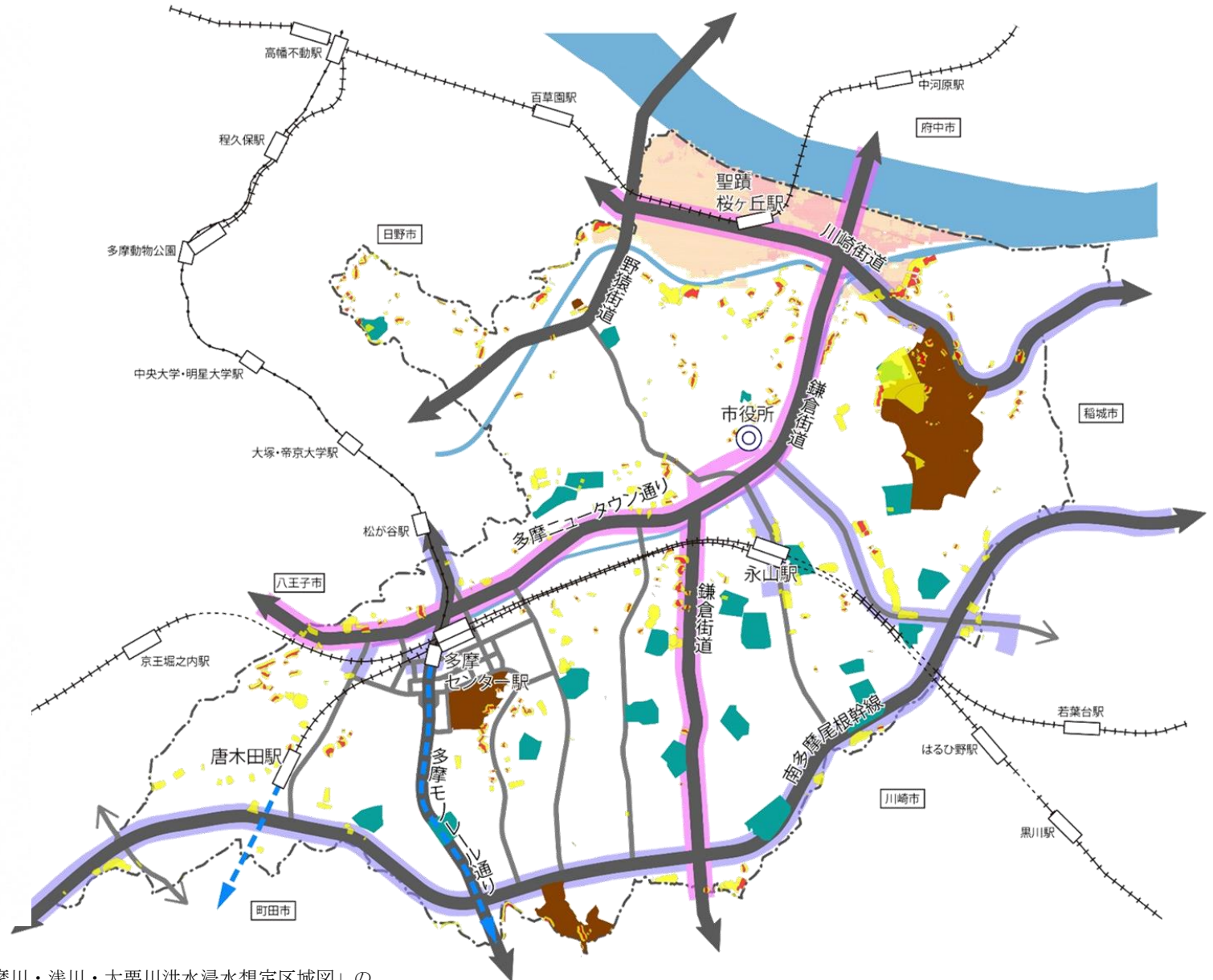
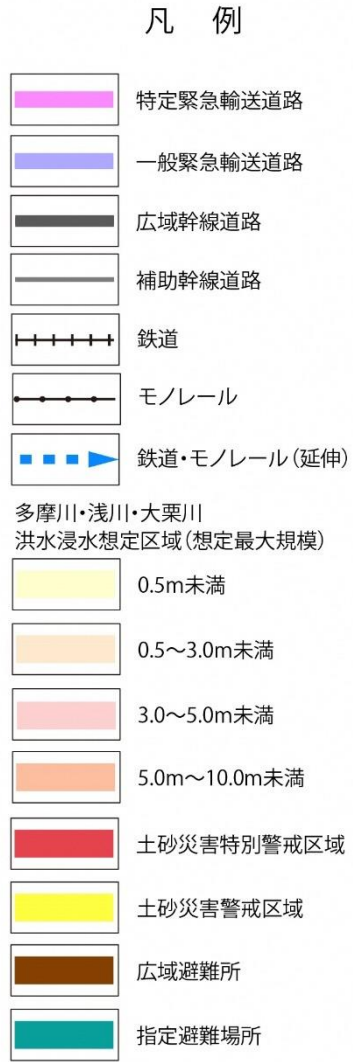
#### 凡 例

-  みどりの拠点
-  みどりのネットワーク
-  河川
-  都市計画公園・都市計画緑地
-  特別緑地保全地区
-  その他の公園・緑地
-  その他のみどり
-  保全地域
-  自歩道
-  広域幹線道路
-  補助幹線道路
-  鉄道
-  モノレール
-  鉄道・モノレール(延伸)





#### 4. 安全・安心（現況図）



※水防法第15条第3項に基づく「多摩川・浅川・大栗川洪水浸水想定区域図」のハザード情報を記載。

## 5. 生活環境（現況図）

### 凡例

- 新住宅市街地開発事業区域
- 土地区画整理事業区域
- 地区計画区域
- 一団地の住宅施設
- 広域幹線道路
- 補助幹線道路
- 鉄道
- モノレール
- 鉄道・モノレール(延伸)

