

管理番号	道路橋名	路線名	用途	架設年次(西暦)	橋長(m)	全幅員(m)	構造形式	点検予定年度
1	霞ヶ関橋	市道1-1号幹線	道路橋	1974	38.6	11.8	鋼床版単純箱桁橋	R6
2	明神橋(道路橋)	市道1-3号幹線	道路橋	1976	66	8.8	鋼床版単純合成箱桁橋	R6
3	明神橋(人道橋)	市道1-3号幹線	人道橋	2010	58.4	3.5	単純鋼床版ニ主鈹桁橋	R6
4	若鮎橋	市道1-6号線	道路橋	1963	9.9	3	RC-T桁橋	R6
5	一ノ宮集会場前橋	市道1-50号線	道路橋	1974	8.8	5	RCスラブ橋	R6
6	一ノ宮児童館前橋	市道1-54号線	道路橋	1993	2.5	6.4	RCスラブ橋(H4年架替)	R6
7	東寺方橋	市道1-95号線	道路橋	1976	40.2	6.8	PC橋単純箱桁橋	R6
8	佐伯輪業前橋	市道1-290号線	道路橋	1967	2.4	3.3	RCスラブ橋	R6
9	和田原通り橋	市道2-4号幹線	道路橋	1974	4.7	8.1	単純PCI桁スラブ橋	R6
10	新堂橋(道路橋)	市道2-7号線	道路橋	1970	37.8	4.7	PC単純箱桁橋	R6
11	並木橋(道路橋)	市道2-50号線	道路橋	1970	37.9	4.7	PC単純箱桁橋	R6
12	久保ヶ下橋(道路橋)	市道2-101号線	道路橋	1971	47.3	8	単純鋼床版箱桁橋	R6
13	桜橋	市道3-26号線	道路橋	1984	62.7	7	2径間連続PC箱桁橋	R6
14	向ノ岡橋	市道3-30号線	道路橋	1970	42	10.2	鋼単純非合成鈹桁橋	R6
15	車橋	市道3-98号線	道路橋	1970	30.4	4.8	PC単純T桁橋	R6
16	多摩中学校北側橋	市道1-4号線	道路橋	1991	10.4	3.3	PC単純I桁橋	R6
17	熊野橋	市道3-1号幹線	道路橋	1975	31	18.8	PC単純合成I桁橋	R6
18	南田橋	市道3-148号線	道路橋	1970	29.4	8.8	PC単純T桁橋	R6
19	馬引沢橋	市道3-147号線	道路橋	1971	29.3	6.7	PC単純T桁橋	R6
20	電車見橋	市道4-10号歩線	人道橋	1979	106	6.6	PC3径間連続桁橋	R7
21	中諏訪橋	市道4-10号歩線	人道橋	1975	49.3	4.6	PC斜材付π型ラーメン橋	R7
22	ふれあい橋	市道4-11号歩線	人道橋	1971	44.3	4.6	PC斜材付π型ラーメン橋	R7
23	瓜生小南側ペデ橋	市道4-15号歩線	人道橋	1978	24.6	6.5	ポニートラス橋	R7
24	ささやき橋	市道4-18号歩線	人道橋	1978	34	4.6	PC斜材付π型ラーメン橋	R7
25	瓜生見返り橋	市道4-18号歩線	人道橋	1977	75	6.6	PC3径間連続桁橋	R7
26	さんかく橋	市道4-11号歩線	人道橋	1978	72	7.9	PC2径間連続斜張橋	R7
27	瓜生小北側ペデ橋	市道4-15号歩線	人道橋	1978	20.6	4.6	PC単純中空床版橋	R7
28	みどり橋	市道4-11号歩線	人道橋	1978	34	4.6	PC斜材付π型ラーメン橋	R7
29	けやき橋	市道4-9号歩線	人道橋	1976	33.8	4.6	PC単純中空床版橋	R7
30	永山学園橋	市道4-9号歩線	人道橋	1975	63.3	4.8	PC張出桁・ゲルバー桁橋	R7
31	やなぎ橋	市道4-8号歩線	人道橋	1975	36.2	4.6	PC斜材付π型ラーメン橋	R7
32	やすらぎ橋	市道4-3号歩線	人道橋	1975	39.7	6.6	PC単純ゲルバー桁橋	R7
33	諏訪北橋	市道4-3号歩線	人道橋	1975	39	4.6	PC斜材付π型ラーメン橋	R7
34	かえり橋	市道4-22号歩線	人道橋	1975	39.8	4.6	PC単純ゲルバー桁橋	R7
35	永山駅西側ペデ橋	市道4-1号歩線	人道橋	1975	20.5	4.6	PC単純ゲルバー桁橋	R7
36	釜沼橋	市道5-1号幹線	道路橋	1970	22	16.7	単純合成格子鈹桁橋	R8
37	平戸小橋	市道5-21号線	人道橋	1974	21.4	1.9	単純鋼鈹桁橋	R8
38	平戸橋	市道5-15号線	道路橋	1972	21.6	6.8	PC単純T桁橋	R8
39	久保谷橋	市道5-19号線	道路橋	1972	22.3	6.8	PC単純T桁橋	R8
40	上之根小橋	市道5-21号線	人道橋	1988	15.7	3.3	PC単純中空床版橋	R8
41	上之根橋	市道5-2号幹線	道路橋	1972	15.7	23.8	PC単純T桁橋	R8
42	落合橋	市道5-86号線	道路橋	1973	15.6	25.8	PC単純T桁橋	R9
43	長久保橋	市道5-41号線	道路橋	1975	15.5	9	PC単純T桁橋	R9
44	多摩センター駅西側ペデ橋	市道5-34号歩線	人道橋	1982	27.3	6.7	PC門型ラーメン橋	R9
45	センター駅連絡メインペデ橋	市道5-33号歩線	人道橋	1979	20.5	19.2	PC門型ラーメン橋	R9
46	センター駅広側方デッキ橋	市道5-34号歩線	人道橋	1979	279.3	8.2	PC中空床版・RCラーメン橋	R9
47	多摩センター大橋	市道5-33号歩線	人道橋	1979	84.9	20	PC2径間連続T桁橋	R9
48	多摩センター大橋東脇橋	市道5-33号歩線	人道橋	1979	84.9	5	PC2径間連続T桁橋	R9
49	多摩センター大橋西脇橋	市道5-33号歩線	人道橋	1979	84.9	5	PC2径間連続T桁橋	R9
50	多摩センター大橋西側橋	市道5-34号歩線	人道橋	1980	29.5	6.5	PC単純中空床版橋	R9
51	ゆうゆう橋	市道5-31号歩線	人道橋	1980	93.2	15	3径間連続PC箱桁橋	R9
52	多摩郵便局東道路橋	市道6-2号幹線	人道橋	1980	71	25	3径間連続PC箱桁橋	R9
53	レンガ坂橋	市道5-35号歩線	人道橋	1981	36.5	11	PC門型ラーメン橋	R9
54	パルテノン中央橋	市道5-33号歩線	人道橋	1981	38	20	PC門型ラーメン橋	R9
55	パルテノン東脇橋	市道5-33号歩線	人道橋	1981	38	5	PC門型ラーメン橋	R9
56	パルテノン西脇橋	市道5-33号歩線	人道橋	1981	38	5	PC門型ラーメン橋	R9
57	白山橋	市道5-31号歩線	人道橋	1983	36.5	8	PC門型ラーメン橋	R9
58	センター富士銀行東側ペデ橋	市道5-31号歩線	人道橋	1980	36.5	12	PC門型ラーメン橋	R9
59	豊ヶ丘北公園南側ペデ橋	市道5-17号歩線	人道橋	1982	22	5.8	PC単純中空床版橋	R8
60	きたとよ橋	市道5-9号歩線	人道橋	1978	31.5	4.6	PC単純ホロースラブ橋	R8
61	北貝取小南側ペデ橋	市道5-2号歩線	人道橋	1982	24	5.8	PC単純中空床版橋	R8

管理番号	道路橋名	路線名	用途	架設年次 (西暦)	橋長 (m)	全幅員 (m)	構造形式	点検予定年度
62	三徳貝取店東側橋	市道5-60号	道路橋	1983	16	7.2	RCラーメンボックス橋	R8
63	バルコニー橋	市道5-6号歩線	人道橋	1983	38	6	PC3径間連続中空床版橋	R8
64	とちのき橋	市道5-9号歩線	人道橋	1976	34.1	6.6	PC斜材付π型ラーメン橋	R8
65	こぶし橋	市道5-11号歩線	人道橋	1978	37.1	4.6	PC斜材付π型ラーメン橋	R8
66	白雲橋	市道5-8号歩線	人道橋	1978	36.6	4.6	鋼板桁方柱ラーメン橋	R8
67	豊ヶ丘南公園東側へて橋	市道5-23号歩線	人道橋	1975	58.3	3.1	PC3径間連続中空床版橋	R8
68	医者村橋	市道5-14号歩線	人道橋	1972	60.9	4.6	PC単純桁橋	R8
69	貝取派出所脇へて橋	市道5-14号歩線	人道橋	1975	23.8	6.6	PC門型ラーメン橋	R8
70	卸売市場西側橋	市道4-95号歩線	道路橋	1979	58.1	15	PC斜材付π型ラーメン橋	R7
71	豊ヶ丘第6公園南側へて橋	市道5-21号歩線	人道橋	1975	37.2	3.1	PC2径間連続中空床版橋	R8
72	豊ヶ丘中西側へて橋	市道5-22号歩線	人道橋	1972	30.7	4.6	PC斜材付π型ラーメン橋	R8
73	南野スカイブリッジ	市道5-22号歩線	人道橋	1978	71.3	4.6	PC3径間連続中空床版橋	R8
74	ふんすい橋	市道5-14号歩線	人道橋	1976	55.3	5.6	PC単純T桁橋	R8
75	落合第一歩道橋	市道5-24号歩線	人道橋	1973	17.9	5.7	PC単純中空床版橋	R9
76	落合第二歩道橋	市道5-26号歩線	人道橋	1973	27.7	5.7	PC単純中空床版橋	R9
77	落合南公園東側へて橋	市道5-27号歩線	人道橋	1973	17.9	5.7	PC単純中空床版橋	R9
78	落合第四歩道橋	市道5-26号歩線	人道橋	1973	27.7	5.7	PC単純中空床版橋	R9
79	一本杉橋	市道5-26号歩線	人道橋	1981	84.9	6.6	PC2径間非対称斜張橋	R9
80	恐竜橋	市道5-28号歩線	人道橋	1981	25.6	5.7	PC単純中空スラブ橋	R9
81	多摩ローズ幼稚園南側へて橋	市道5-40号歩線	人道橋	1978	25.2	6.6	RC斜材付π型ラーメン橋	R9
82	風の橋	市道5-28号歩線	人道橋	1978	65.6	7.6	PC有ヒンジラーメン橋	R9
83	るんるん橋	市道5-28号歩線	人道橋	1982	34	6.8	PCピルツ式ラーメン橋	R9
84	るんるん橋西側へて橋	市道5-39号歩線	人道橋	1978	34.1	6.6	PC斜材付π型ラーメン橋	R9
85	宝野橋	市道5-38号歩線	人道橋	1981	34.5	4.8	PC単純中空床版橋	R9
86	落合第5公園西側へて橋	市道5-38号歩線	人道橋	1982	29.5	4.8	RC3径間連続中空床版橋	R9
87	にしおち橋	市道5-37号歩線	人道橋	1982	31	4.8	PCピルツ式ラーメン橋	R9
88	いちよう橋	市道5-35号歩線	人道橋	1978	64	7.6	PC有ヒンジラーメン橋	R9
89	サンピア多摩西側へて橋	市道5-35号歩線	人道橋	1981	30	8.8	PC門型ラーメン橋	R9
90	ゆたか橋	市道5-22号歩線	人道橋	1975	29.7	4.6	PC3径間連続中空床版橋	R8
91	稲荷橋	市道6-8号線	道路橋	1975	12.1	20.8	PC単純T桁橋	R10
92	稲荷橋南側京王線鉄道脇橋	市道6-12号線	道路橋	1981	26	7.2	PC単純T桁橋	R10
93	めぐみの橋	市道6-2号歩線	人道橋	1981	31.4	6.5	PC門型ラーメン橋	R10
94	はなみずき橋西側へて橋	市道6-5号歩線	人道橋	1978	34	6.6	PC斜材付π型ラーメン橋	R10
95	はなみずき橋	市道6-6号歩線	人道橋	1978	37	6.6	PC斜材付π型ラーメン橋	R10
96	鶴牧第1公園北側へて橋	市道6-7号歩線	人道橋	1978	25.6	6.6	RC斜材付π型ラーメン橋	R10
97	鶴乃橋	市道6-9号歩線	人道橋	1983	87	5.3	PC有ヒンジラーメン橋	R10
98	唐木田駅前道路橋	市道6-5号幹線	道路橋	1989	42.7	18	PCポストアクション橋	R10
99	唐木田駅前広場橋	市道6-5号幹線	道路橋	1989	35.3	35.5	PC単純T桁橋	R10
100	剣橋	市道3-1号歩線	人道橋	1983	47.5	7.1	PC単純中空床版Tラーメン橋	R10
101	元気橋	市道3-1号歩線	人道橋	1983	25	4.8	PC単純中空床版橋	R10
102	ひじり中央橋	市道3-1号歩線	人道橋	1983	30	6.8	PC単純中空床版橋	R10
103	聖ヶ丘橋	市道3-198号線	道路橋	1980	80	10.4	鋼下路式ランガ-橋	R10
104	おもいで橋	市道3-1号歩線	人道橋	1983	30	5.8	PC単純中空床版橋	R10
105	ふたて橋	市道3-7号歩線	人道橋	1984	74.9	4.8	PC単純中空床版橋	R10
106	船形橋	市道3-1号歩線	人道橋	1983	22	4.8	PC単純中空床版橋	R10
107	大谷戸公園南側へて橋	市道3-1号歩線	人道橋	1987	30	4.8	PC単純中空床版橋	R10
108	愛宕第一歩道橋	市道2-5号歩線他	人道橋	1971	33.5	2.9	鋼床版I式門型ラーメン橋	R6
109	切通し橋	市道2-2号歩線	人道橋	1970	19	3	PC中空床版ア-チ橋	R6
110	健康センター南側BOX橋	市道1-88号線	道路橋	1986	2	17.8	RC-BOX橋	R6
111	九頭龍公園南側BOX橋	市道1-80号線	道路橋	1986	2.8	5	RC-BOX橋	R6
112	一宮団地西側水路橋	市道1-126号線	道路橋	不明	2.5	8.6	RCコンクリート床版単純橋	R6
113	体育館南側水路橋	市道2-83号線	道路橋	不明	2.6	1.9	RC床版桁橋	R6
114	2号水路1号BOX橋	市道4-3号線	道路橋	1971	5.5	15.7	RC-BOX橋	R7
115	2号水路2号BOX橋	市道4-5号線	道路橋	1975	5.5	6.7	RC-BOX橋	R7
116	2号水路3号BOX橋	市道4-6号線	道路橋	1971	5.5	6.7	RC-BOX橋	R7
117	2号水路4号BOX橋	市道4-8号線	道路橋	1975	5.5	6.8	RC床版桁橋	R7
118	3号水路1号BOX橋	市道4-12号線	道路橋	1991	12.3	7.2	RC-BOX橋	R7
119	4号水路1号BOX橋	市道5-8号線	道路橋	1992	6.2	11.6	RC-BOX橋	R8
120	4号水路2号BOX橋	市道5-12号線	道路橋	1992	8.7	6.1	RC-BOX橋	R8
121	4号水路3号BOX橋	市道5-45号線	道路橋	1992	7.9	6.6	RC-BOX橋	R8
122	4号水路4号BOX橋	市道5-53号線	道路橋	1978	5.8	6.6	RC-BOX橋	R8

管理番号	道路橋名	路線名	用途	架設年次(西暦)	橋長(m)	全幅員(m)	構造形式	点検予定年度
123	4号水路5号BOX橋	市道5-56号線	道路橋	1978	5.6	6.6	RC-BOX橋	R8
124	4号水路6号BOX橋	市道5-60号線	道路橋	1992	5.3	12.6	RC-BOX橋	R8
125	4号水路7号BOX橋	市道5-55号線	道路橋	1981	5	6.6	RC-BOX橋	R8
126	5号水路1号BOX橋	市道5-22号線	道路橋	1978	6.6	18.6	RC-BOX橋	R8
127	5号水路2号BOX橋	市道5-34号線	道路橋	1979	7.8	6.6	RC-BOX橋	R8
128	5号水路3号BOX橋	市道5-79号線	道路橋	1990	9.6	6.6	RC-BOX橋	R8
129	7号水路1号BOX橋	市道6-17号線	道路橋	1976	6.8	9.2	RC-BOX橋	R10
130	7号水路2号BOX橋	市道6-27号線	道路橋	1976	7.6	9.5	RC-BOX橋	R10
131	7号水路3号BOX橋	市道6-2号幹線	道路橋	1976	7	20.6	RC-BOX橋	R10
132	7号水路4号BOX橋	市道6-127号線	道路橋	1976	7	6.6	RC-BOX橋	R10
133	7号水路5号BOX橋	市道6-124号線	道路橋	1977	7.1	6.6	RC-BOX橋	R10
134	7号水路6号BOX橋	市道6-122号線	道路橋	1977	6.2	6.6	RC-BOX橋	R10
135	大貝戸小橋	市道5-5号線	人道橋	1993	22.9	3.8	PC単純中空床版橋	R8
136	大正堂家具店東側ペデ橋	市道4-28号歩線	人道橋	1982	25.4	4.8	PC単純中空床版橋	R7
137	鶴牧中東側ペデ橋	市道6-4号歩線	人道橋	1983	28.5	4.8	RC3径間連続中空床版橋	R10
138	南鶴牧小西側ペデ橋	市道6-4号歩線	人道橋	1977	46.5	6.6	PC斜材付π型ラーメン橋	R10
139	貝取第5公園東側ペデ橋	市道4-27号歩線	人道橋	1977	50	4.6	PC3径間連続中空床版橋	R7
140	永山小橋	市道4-11号線	人道橋	1988	26.3	3.2	PC単純T桁橋	R7
141	センター総合レジヤールペデ橋	市道5-33号歩線	人道橋	1994	21.2	6.4	PC単純中空床版橋	R9
142	多摩センター西側ペデ橋	市道6-2号歩線	人道橋	1994	75.6	4.8	3径間連続鋼床版箱桁橋	R9
143	であい橋	市道5-17号線	人道橋	1994	22	8.8	PC単純中空床版橋	R8
144	大橋	市道5-154号線	道路橋	1972	27.4	10.8	活荷重単純合成鋼桁橋	R8
145	鶴牧西公園西側ペデ橋	市道6-12号歩線	人道橋	1990	43.2	3.8	RC斜材付π型ラーメン橋	R10
146	京王バス多摩車庫北側橋	市道5-13号歩線	人道橋	1981	85	4.8	RC有ヒンジラーメン橋	R8
147	報恩橋	市道3-76号線	道路橋	1974	55.8	5.3	ポストテンションPC単純T桁橋	R6
148	鶴牧西公園南側ペデ橋	市道6-4号歩線	人道橋	1980	30.6	4.8	RC3径間連続中空床版橋	R10
149	富士銀行計算センター脇ペデ橋	市道6-3号歩線	人道橋	1980	50	6.5	PC3径間連続ホロスラブ橋	R10
150	鶴牧東公園北側ペデ橋	市道6-13号歩線	人道橋	1982	34.4	6.8	RC3径間連続中空床版橋	R10
151	サンリオピューロランド脇ペデ橋	市道5-29号歩線	人道橋	1983	26.5	4.5	PC門型ラーメン橋	R9
152	中和田橋	市道2-93号線	人道橋	1998	37.4	3.8	ポストテンションPC単純T桁橋	R6
153	北貝取小北側ペデ橋	市道5-45号歩線	人道橋	1982	24	5.8	PC単純中空床版橋	R8
154	ヴィータブリッジ	市道1-1号歩線	人道橋	1999	35.1	8	立体ラーメン式鋼床版箱桁橋	R6
155	モノレール連絡橋	市道6-2号歩線	人道橋	1999	5.7	8	I桁歩道橋	R10
156	E-1デッキ	市道5-48号歩線	人道橋	2003	182.6	4.9	PCラーメン橋	R9
157	多2・1・10-4橋	市道5-32号歩線	人道橋	1980	40	6.5	PC中空床版斜π橋	R9
158	多1・3・6-2号橋	市道5-48号歩線	人道橋	1988	38.6	4.5	PC単純箱桁橋	R9
159	318-1号橋	市道5-48号歩線	人道橋	1983	26.5	4.5	PC門型ラーメン橋	R9
160	多1・3・5-3号橋	市道5-31号歩線	人道橋	1981	36.5	11	PC門型ラーメン橋	R10
161	多1・3・3-1号橋	市道5-36号歩線	人道橋	1980	96	7.8	PC3径間連続桁橋(中央有ヒンジ)	R9
162	307-2号橋	市道6-10号歩線	人道橋	1981	22	7	PC中空床版橋	R10
163	308号橋	市道5-36号歩線	人道橋	2004	22.2	6.8	RCポータルラーメン橋	R10
164	K209号橋	市道5-50号歩線	人道橋	1982	15.6	15	RC単純中空床版桁橋	R8
165	K216号橋	市道5-50号歩線	人道橋	1983	15.3	4.8	RC単純中空床版桁橋	R8
166	大貝戸橋	市道2-5号幹線	道路橋	1969	12	16.8	プレテンションPCスラブ橋	R6
167	下落合橋	市道5-37号線	人道橋	2007	15.6	3.3	プレテンションPC床版桁橋	R9
168	永山ハイツ歩道橋	市道4-32号歩線	人道橋	1977	55.5	4.6	PC単純床版桁橋	R7
169	永山駅北口歩道橋	市道4-4号幹線	人道橋	1994	58.7	3.4	PC単純床版桁橋	R7
170	唐木田駅前自転車駐輪場橋	市道6-5号幹線	人道橋	1989	46.4	11.5	単純鋼床版I桁橋	R10
171	多摩センター駅東自転車駐輪場橋	市道5-86号線	人道橋	1980	29.1	3	PC単純床版桁橋	R9
172	1-49-1橋	市道1-49号線	道路橋	不明	2	4	床版橋	R6

多摩市橋梁地域区割図


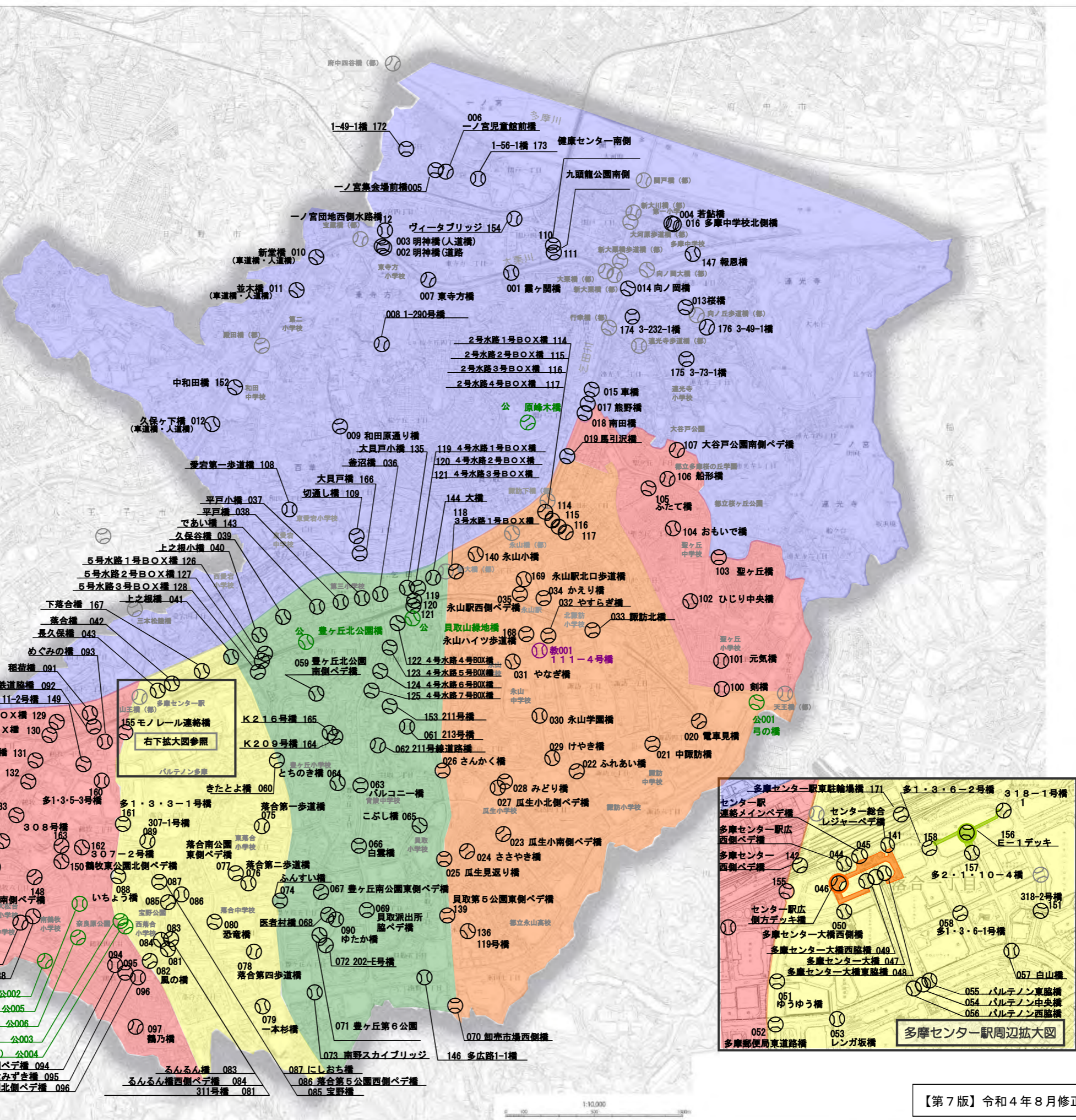
凡例

地域名	橋梁数	次回点検予定年度
鶴牧・唐木田・聖ヶ丘地域	34橋	令和10年度
関戸・和田・連光寺地域	33橋	令和6年度
諏訪・永山地域	27橋	令和7年度
貝取・豊ヶ丘地域	39橋	令和8年度
落合地域	42橋	令和9年度

Ⓜ	橋梁（多摩市道路交通課が所管する橋）
Ⓜ	橋梁（多摩市公園緑地課が所管する橋）
Ⓜ	橋梁（多摩市教育部が所管している橋）
Ⓜ	橋梁（多摩市以外が所管している橋梁）

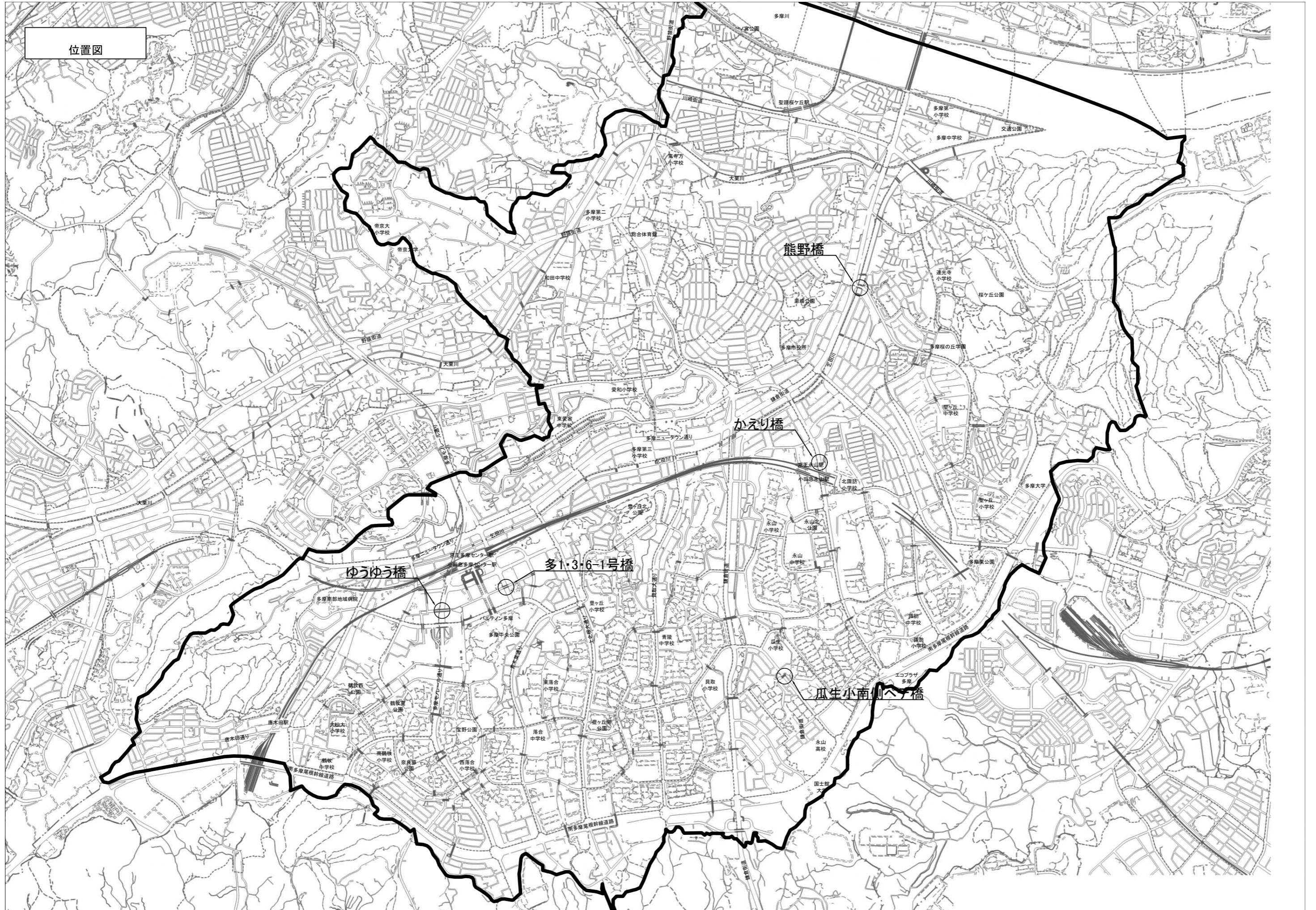
- 「多摩市橋梁定期点検地域区割図」について
この「多摩市橋梁定期点検地域区割図」は、「多摩市全図（平成30年3月作成）」をもとに、多摩市都市整備部道路交通課が橋梁位置や地域等を加筆して作成したものです。
- 表示されている橋梁名について
正式名称とは限りません。正式名称がなく、多摩市が管理上付与している呼称である場合がございます。予めご了承下さい。
- 橋梁数について
上記凡例中の橋梁数は、道路交通課が橋梁として所管している橋梁の数で、全部で176橋※でございます。また、これらの他に環境部公園緑地課、教育部等が所管している橋梁があり、これらを合わせた本市が所管している橋梁は、約18

※ 車道部と歩道部が分離している構造の橋梁については、明神橋は上部工位置が離れているかつ下部工も別であることから2橋とした。一方、新堂橋、並木橋、久保ヶ下橋は上部工が接しているかつ下部工も同一であるため、1橋として計上



【第7版】令和4年8月修正 多摩市都市整備部道路交通課

位置図



ボックスカルバート一覧表

管理番号	住所	形状 L (m)	形状 W (m)	形状 H (m)	有効 幅員 (m)	路線名	道路上	道路下
1	愛宕2-4	20.0	4.0	2.6	3.6	市道2-2号歩線	車道	自歩線
2	愛宕1-52	16.6	4.0	2.5	3.6	市道2-7号歩線	車道	自歩線
3	愛宕1-19	25.0	4.0	2.6	3.6	市道2-13号歩線	車道	自歩線
4	山王下1-9	23.5	4.0	2.7	3.8	市道6-19号歩線	車道	自歩線
5	豊ヶ丘1-56	22.7	3.5	2.8	2.9	市道5-51号歩線	車道	自歩線
6	豊ヶ丘3-5	18.0	3.9	2.4	3.2	市道5-9号歩線	車道	自歩線
7	豊ヶ丘4-18	14.0	4.0	2.1	3.2	市道5-9号歩線	車道	自歩線
8	貝取2-2	10.0	6.7	4.7	5.4	市道5-98号線	自歩線	車道
9	貝取4-1	18.0	5.1	2.8	4.7	市道5-13号歩線	車道	自歩線
10	貝取3-12	18.0	5.1	2.6	4.7	市道5-13号歩線	車道	自歩線
11	貝取3-12	19.0	5.1	2.9	5.1	市道5-13号歩線	車道	自歩線
12	永山2-1	24.0	4.0	2.5	3.1	市道4-32号歩線	車道	自歩線

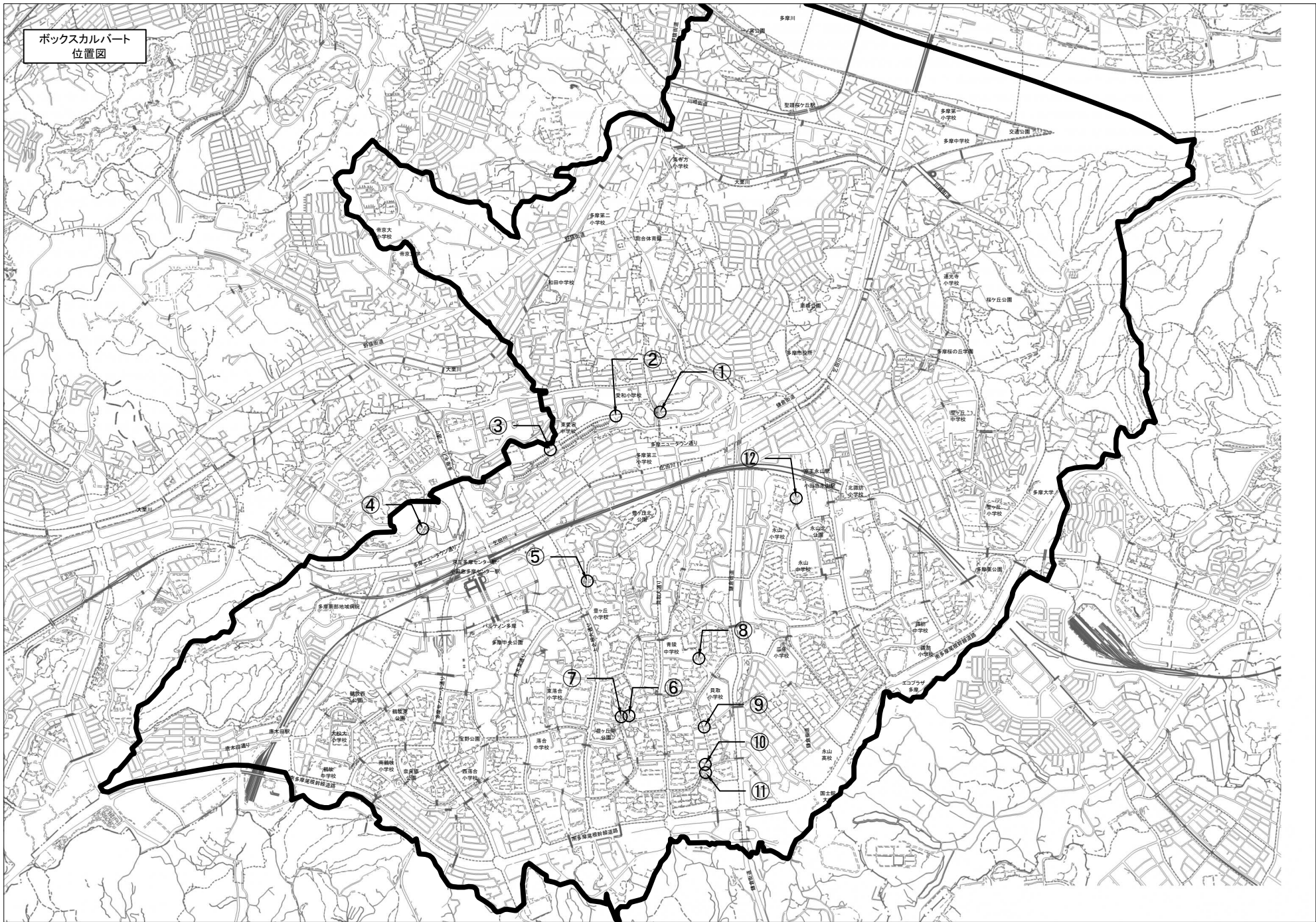
張出歩道一覧表

管理番号	住所	形状 L (m)	張出長 W (m)	路線名	利用形態
1	関戸5-38	67.0	約2.0	市道3-30号歩線	歩道
2	貝取1-80	27.0	約2.0	市道5-48号線	歩道

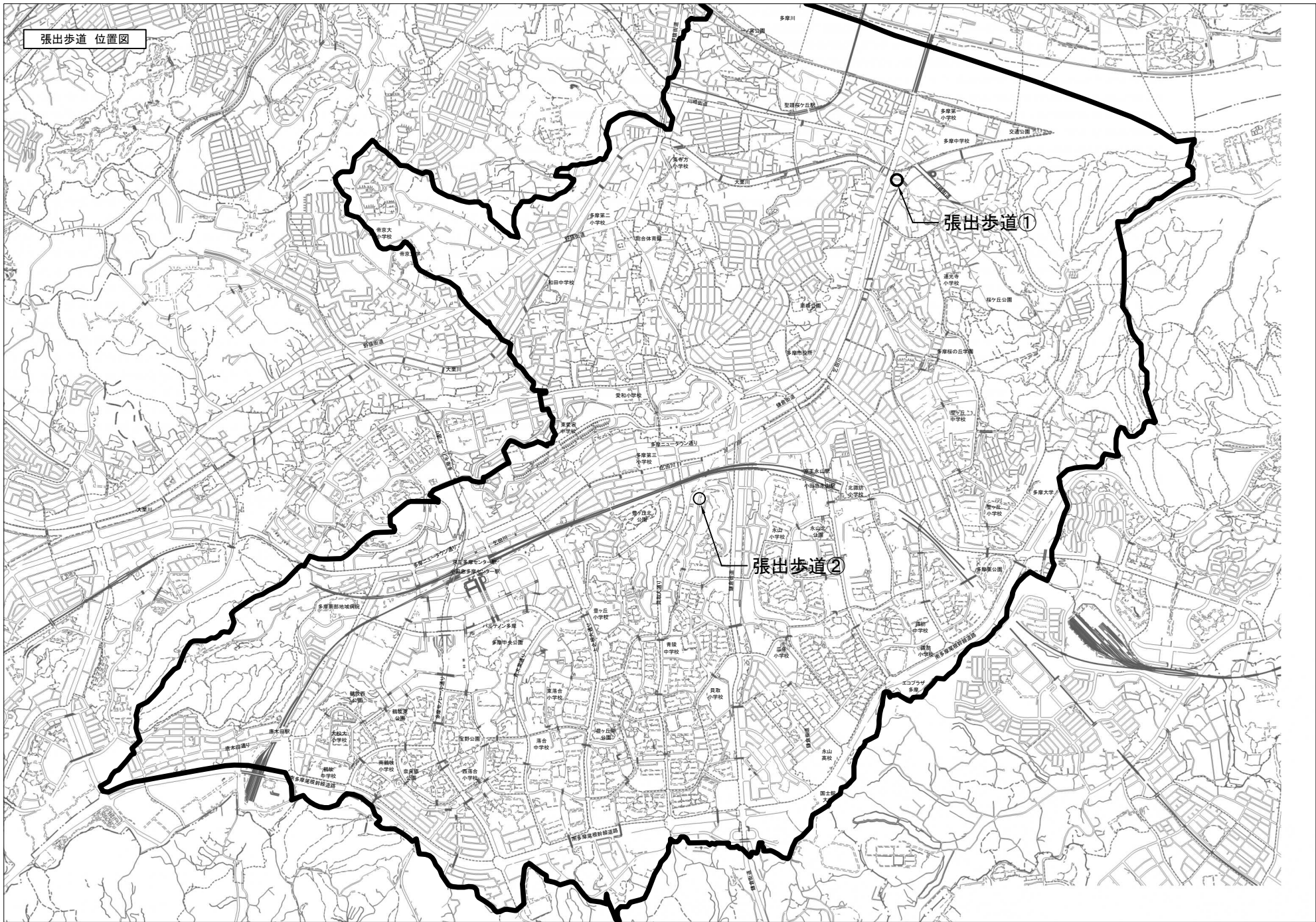
擁壁一覧表

管理番号	住所	延長 L (m)	最大高 H (m)	路線名	構造形式
1	桜ヶ丘1-53	65	4.1	市道1-1号幹線	混合擁壁
2	桜ヶ丘4-33	48+26	3.9	市道1-1号幹線	ブロック積擁壁+逆T型擁壁
3	桜ヶ丘4-33	32	2.2	市道1-1号幹線	混合擁壁
4	愛宕1-66	80	6.3	市道2-163号歩線	ブロック積擁壁
5	愛宕1-66	57	6.3	市道2-163号歩線	ブロック積擁壁
6	豊ヶ丘2-4	150	4.7	市道5-1号幹線	ブロック積擁壁

ボックスカルバート
位置図



張出歩道 位置図



擁壁位置図

