







## 凡 例

	行政界
	幹線1級路線
	幹線2級路線
	その他路線
	独立自歩線
	ブロック界

### 路線名称の見方

K
1
0
0
1

種別      ブロック番号

ブロック別の路線番号

K : 幹線

幹線・歩線 : 3桁表示

H : 歩線

その他路線 : 4桁表示

なし : その他路線

#### 例

K1001	1-1号幹線
10001	1-1号線
H1001	1-1号歩線